

20 TERZA PARTE. VALORI DI COSTO PER TIPOLOGIE EDILIZIE: IMPIANTI DI CONSERVAZIONE E INSILAGGIO

20.1 Silos stoccaggio e insilaggio derrate

A trincea singolo	€/mq	30,00
A trincea doppio	€/mq	25,00

Per stoccaggio cereali in lamiera zincata

• fino a mc 150	€/mc	120,00
• mc 151 - mc 300	€/mc	100,00
• mc 301 - mc 500	€/mc	80,00
• oltre mc 500	€/mc	70,00

Per stoccaggio cereali in c.a. prefabbricato

• fino a mc 150	€/mc	110,00
• mc 151 - mc 300	€/mc	90,00
• mc 301 - mc 500	€/mc	80,00
• oltre mc 500	€/mc	60,00

Per stoccaggio cereali altre tipologie (a corpo)

• in lamiera (h. 12 m. - diametro 12 m.)	€	20.000,00
• in c.a. (h. 18 m. - diametro 6 m. realizzato sul posto)	€	25.000,00

20.2 Attrezzature per aziende vitivinicole

Serbatoi

• serbatoio acciaio inox per stoccaggio vini, capacità 50-100 hl	€	2.500,00
• serbatoio acciaio inox per stoccaggio vini, capacità fino a 150 hl	€	3.500,00
• serbatoio acciaio inox per stoccaggio vini, capacità fino a 300 hl	€	4.500,00
• serbatoio acciaio inox per stoccaggio vini, capacità oltre i 500 hl	€	6.000,00
• serbatoio acciaio inox per stoccaggio vini, capacità fino a 500 hl	€	8.000,00
• serbatoio vinicolo fermentino chiuso	€/quintale	8,00
• serbatoio vinicolo fermentino aperto	€/quintale	5,00

Posture

• Posture interrate per olio o vino, fino a 500 quintali	€/quintale	10,00
• Posture interrate per olio o vino, da 500 a 1.000 quintali	€/quintale	8,00
• Posture interrate per olio o vino, oltre i 1.000 quintali	€/quintale	5,00

21 TERZA PARTE. VALORI DI COSTO PER TIPOLOGIE EDILIZIE: IMPIANTI EOLICI

Nella realtà italiana il costo medio di un impianto eolico assume valori fino a 1.600 €/Kw (*Wind Energy report - Il sistema industriale italiano nel business dell'energia eolica, Politecnico di Milano - Dipartimento di Ingegneria Gestionale, Luglio 2012*).

Di seguito si riporta la composizione del costo di investimento complessivo per un impianto eolico realizzato in Italia, secondo quanto pubblicato nel 2012 dal Politecnico di Milano.

Componente di costo	Incidenza
Acquisizione dei terreni e sistemazioni viarie	7%
Fondazioni	6%
Torre, navicella e rotore (aerogeneratore)	66%
Infrastrutture di collegamento alla rete elettrica	11%
Consulenza tecnica e sviluppo del progetto	10%

L'incidenza del costo della torre di sostegno varia tra il 26% e il 31% del costo complessivo dell'intero aerogeneratore.

22 RAPPORTO % TRA COMPONENTE STRUTTURALE ED IMPIANTISTICA PER LE VARIE TIPOLOGIE EDILIZIE

Segue una indicazione di massima del rapporto percentuale tra la componente strutturale (costruzione) e quella impiantistica (elementi strutturalmente connessi) per le diverse tipologie edilizia.

La scomposizione tra le due componenti del valore di costo, consente di apprezzare il deprezzamento infracensuario degli impianti strutturalmente connessi anche per realizzazioni successive al biennio economico 1988/89.

Destinazione	% componente strutturale	%componente impiantistica
Edilizia industriale	85%	15%
Edilizia commerciale	80%	20%
Edilizia terziaria	70%	30%
Edilizia sanitaria	65%	35%
Edilizia ricettiva	70%	30%
Edilizia religiosa	90%	10%
Edilizia ricreativa	75%	25%
Edilizia scolastica	80%	20%
Edilizia sportiva	75%	25%

23 QUARTA PARTE. INCIDENZA D'AREA NEI COMUNI DEL PIEMONTE E INDICE DI AREA GEOGRAFICA

23.1 Incidenza d'area (iA)

L'art. 28, comma 2, del Regolamento approvato con DPR 1° dicembre 1949, n. 1142 prevede che il valore venale dell'immobile oggetto di accertamento, quando non ne risulti possibile la determinazione dall'analisi del mercato delle compravendite, sia da ricercare *"...con riguardo al costo di ricostruzione, applicando su questo un adeguato coefficiente di riduzione in rapporto allo stato attuale delle unità immobiliari"*.

A tale valore va poi sommato quello dell'intera **area del lotto di terreno**, costituita dalla somma dell'area di sedime e dell'area di pertinenza.

Il costo di costruzione è quindi determinato dalla somma dei seguenti elementi:

- Costo di produzione (K):
 - valore del lotto
 - costo di realizzazione a nuovo delle strutture
 - costo a nuovo degli impianti fissi
 - spese tecniche relative alla progettazione, alla direzione lavori ed al collaudo
 - oneri concessori e di urbanizzazione
 - oneri finanziari

- Profitto del promotore (P):
 - elemento che assicura la coerenza tra l'approccio di mercato e l'approccio di costo in quanto il valore di mercato **(V) = (K) + (P)**

Analizzando nel dettaglio l'approccio di costo e le relative indicazioni normative e di prassi, riferendosi a condizioni di ordinarietà, si può asserire che il costo di realizzazione a nuovo delle strutture è teoricamente identico in tutto l'ambito regionale.

L'elemento discriminante, che determina la differenza tra i valori rilevati per il medesimo oggetto immobiliare, è costituito dalla **localizzazione** dello stesso nell'ambito del territorio regionale e subisce l'influenza delle caratterizzazioni geomorfologiche, storiche, culturali, sociali e amministrative relative alle singole aree.

Il fattore localizzazione determina una diversa incidenza del valore dell'area **(iA)** rispetto al valore di mercato dell'immobile.

E' pertanto necessario integrare il processo valutativo con un parametro che tenga conto delle differenze di apprezzamento del mercato scaturenti dalla localizzazione dell'immobile e che al contempo garantisca la necessaria trasparenza e oggettività della stima.

Nota il fattore di incidenza d'area (iA) e calcolato il valore di ricostruzione a nuovo del fabbricato (V_F), sarà possibile dedurre il valore dell'area secondo le seguenti relazioni:

$$\left\{ \begin{array}{l} V = V_A + V_F \\ V_A = iA * V \end{array} \right.$$

e, sostituendo:

$$V_A = iA * (V_A + V_F) = iA * V_A + iA * V_F$$

$$V_A * (1 - iA) = iA * V_F$$

$$V_A = \frac{iA}{(1 - iA)} V_F = iC * V_F$$

dove $iA/(1 - iA)$ rappresenta il **rapporto di complementarietà** (iC) tra il valore del fabbricato e il valore del suolo.

Vista la difficoltà nel reperire i valori di mercato degli oggetti immobiliari, nonché i valori delle aree relativi al periodo 1988/1989, per individuare il parametro iA si opera partendo dall'analisi dei valori di mercato unitari rilevati dall'OMI (anno 2017) per ogni comune appartenente alle diverse Macroaree provinciali e per le destinazioni commerciale, terziaria e produttiva.

Con riferimento ai valori OMI 2017, si adottano i seguenti criteri:

- in assenza del valore della destinazione terziaria si considera il valore relativo alla destinazione commerciale nel medesimo comune;
- in assenza del valore della destinazione produttiva si considera il valore minimo registrato per la stessa destinazione nella Macroarea di riferimento o nelle Macroaree limitrofe.

Nell'ipotesi di invarianza dei costi di tutti i fattori produttivi, al di fuori del fattore "area", si ammette una proporzionalità fra il valore di mercato del prodotto edilizio e l'incidenza percentuale dell'area sul prodotto stesso, assumendo che il rapporto "incidenza dell'area" sia proporzionale, secondo una funzione lineare, al valore dell'immobile.

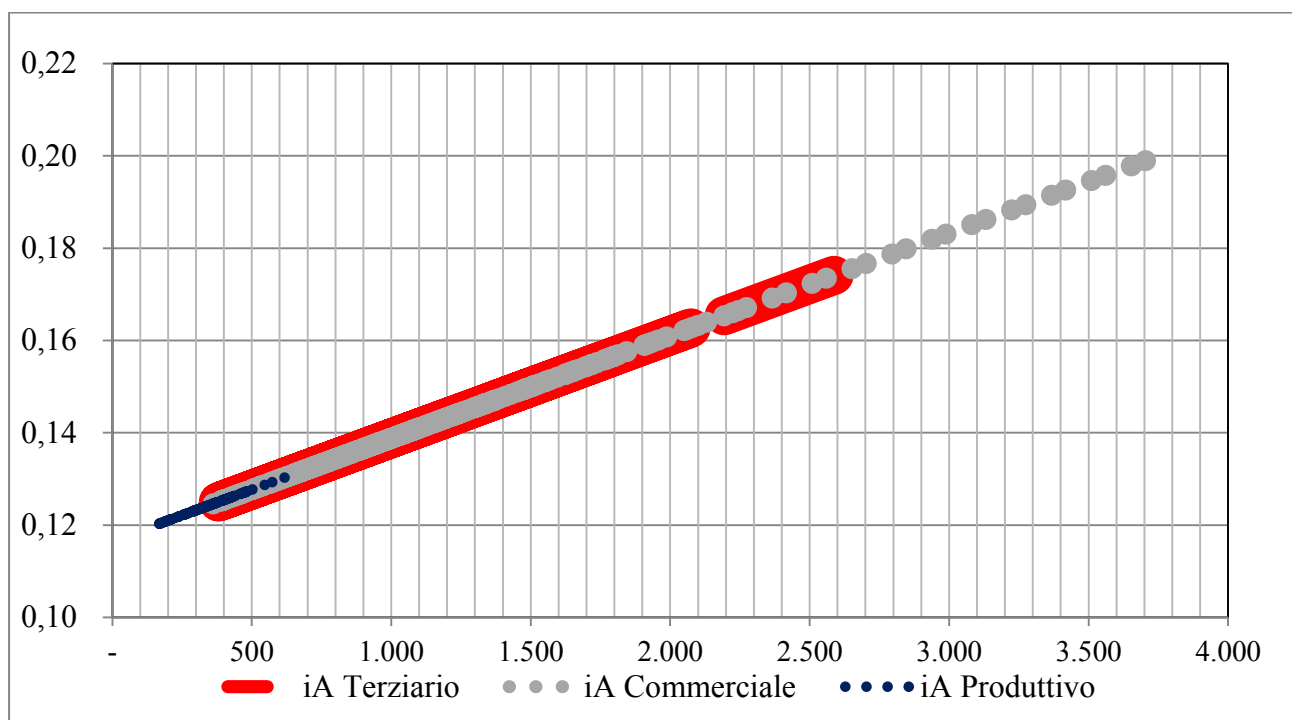
Tale funzione è stata costruita sulla scorta delle indicazioni normative riprese anche dalla circolare AdT 6/2012, ipotizzando che il valore dell'incidenza d'area possa variare tra un minimo ed un massimo.

Con riferimento ai valori minimo e massimo da associare al rapporto di “incidenza d’Area”, si osserva quanto segue.

- L’articolo 2 del DPR 182/1989⁴⁶ determina un valore minimo di **incidenza d’area (iA)** pari al 12% del **costo base di produzione**.
- L’articolo 22 della L. 392/78⁴⁷ stabilisce che il costo dell’area non potrà essere superiore al 25% del **costo di produzione**. Tale valore rappresenta pertanto un **rapporto di complementarietà (iC)** tra il valore del suolo ed il valore del fabbricato, cui corrisponde un valore massimo di incidenza d’area pari al 20%, come risulta dalla seguente relazione:

$$iA = \frac{iC}{1 + iC} = \frac{0,25}{1 + 0,25} = 0,20$$

Partendo da tali considerazioni, il valore minimo di **iA (12%)** è stato associato al minore dei valori OMI rilevati in ambito regionale tra tutte le destinazioni (**Vm_{min}**); allo stesso modo, il valore massimo di **iA (20%)** è stato associato al maggiore dei valori OMI rilevati in ambito regionale tra tutte le destinazioni (**Vm_{max}**).



⁴⁶ **DPR 4 maggio 1989, n. 182, art. 2.** Gli elementi costitutivi del costo base di produzione di cui all’art. 22 della legge 27 luglio 1978, n. 392, incidono sul costo medesimo nelle seguenti percentuali:

- a) 81 per cento per il costo di produzione di cui alla lettera a) del citato art. 22, secondo comma;
- b) 7 per cento per il contributo di concessione di cui alla lettera b) del medesimo comma;
- c) 12 per cento per il costo dell’area di cui alla lettera c) del medesimo comma.

⁴⁷ **LEGGE 27 luglio 1978, n. 392, art. 22.** Il costo base di produzione è determinato, anche in misura differenziata per regione o per gruppi di regioni, tenendo conto:

- a) dei costi di produzione dell’edilizia convenzionata;
- b) dell’incidenza del contributo di concessione;
- c) del costo dell’area, che non potrà essere superiore al 25 per cento del costo di produzione;
- d) degli oneri di urbanizzazione che gravano sul costruttore.

Grafico 7 - Valori di *iA* per le destinazioni Terziaria, Commerciale e Produttiva

Il **Grafico 5** rappresenta l'intervallo dei valori di ***iA*** in funzione dei Valori OMI rilevati in ambito regionale per ciascuna delle tre destinazioni indagate, secondo la seguente espressione:

$$iA_i = iA_{\min} + (Vm_i - Vm_{\min}) * \frac{(iA_{\max} - iA_{\min})}{(Vm_{\max} - Vm_{\min})}$$

E' evidente che la corretta individuazione del parametro di ***iA*** andrebbe effettuata con riferimento ai valori di mercato rilevati, per ciascun comune e per ciascuna destinazione, nel biennio economico 1988/89.

Tuttavia, nell'impossibilità di reperire tali valori, a meno di particolari situazioni contingenti che possano aver modificato in maniera significativa le dinamiche di mercato e di cui si terrà comunque conto nella valutazione, si ritiene di poter utilizzare le percentuali di ***iA*** calcolate sulla base dei valori medi comunali OMI 2017, come valide anche con riferimento al biennio economico 1988/89.

Tale ipotesi di lavoro è supportata da un'analisi eseguita per la provincia di Torino ove, storicamente, l'Ufficio provinciale – Territorio ha assicurato la necessaria attenzione al fattore "localizzazione" precorrendo l'individuazione delle Macroaree OMI attraverso le cosiddette Zone Territoriali Omogenee (ZTO).

Sono stati pertanto messi a confronto i seguenti rapporti:

- *V medi unitari Macroarea/Valore medio unitario provinciale (OMI 2017)*
- *V medi unitari Macroarea/Valore medio unitario provinciale (1988/89)*⁴⁸

Tali rapporti sono rappresentati nella tabella e nel grafico che seguono.

⁴⁸ I valori di mercato unitari riferiti al biennio economico 1988/89 sono stati calcolati, per ciascun comune, utilizzando il prontuario in uso presso l'Ufficio provinciale di Torino – Territorio.

Macroaree Provincia di Torino	V medi unitari Macroarea Valore medio unitario provinciale (OMI 2017)	V medi unitari Macroarea Valore medio unitario provinciale (1988/89)
AREA SCIISTICA	1,75	1,53
BASSA VAL SUSA	1,07	0,90
CANAVESE	1,02	0,94
CINTURA NORD	1,14	1,10
CINTURA OVEST	1,32	1,40
CINTURA SUD	1,34	1,18
EPOREDIESE	0,63	0,86
PINEROLESE	1,03	1,02
TORINO CAPOLUOGO	1,65	2,09
VAL SANGONE	1,13	1,20
ZONA COLLINARE	1,42	1,43
ZONE MONTANE NORD	0,86	0,78
ZONE MONTANE OVEST	0,88	0,94
Media provinciale	1,00	1,00

Tabella 5 - Confronto tra i valori medi di Macroarea della provincia di Torino.

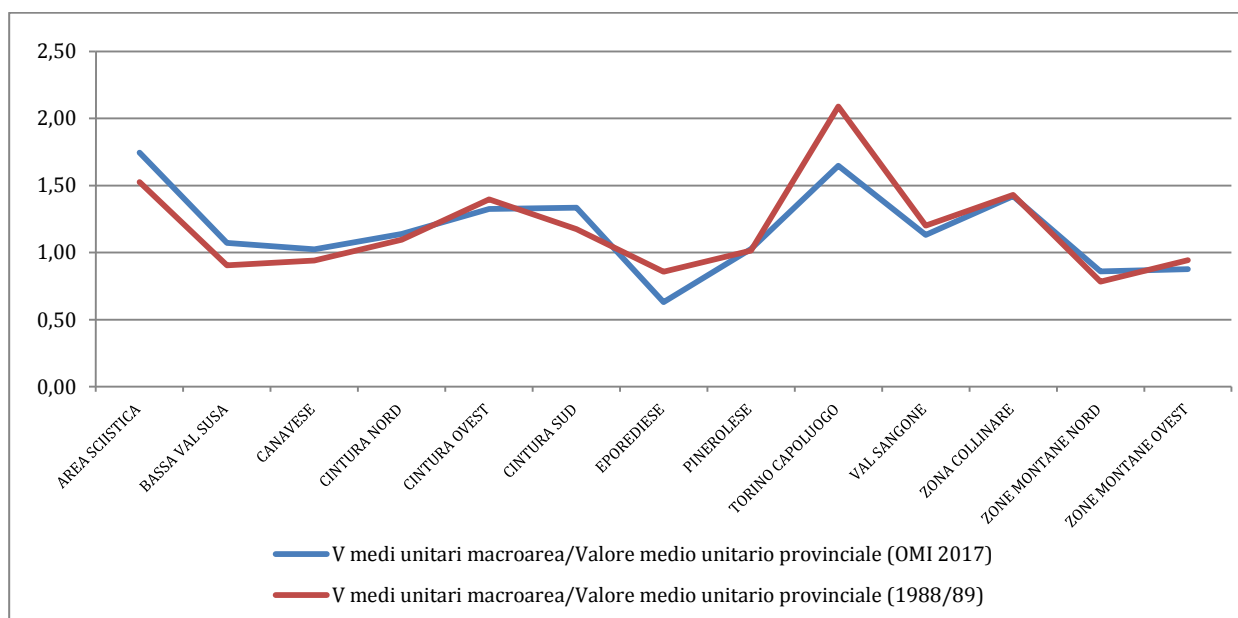


Grafico 8 - Confronto tra i valori medi di Macroarea della provincia di Torino.

Il grafico evidenzia una sostanziale corrispondenza tra le dinamiche di mercato osservate nelle due epoche a confronto: le differenze sono contenute nell'alea stimale ordinariamente ammessa.

I valori di **iA** per ciascuna destinazione e per ciascun comune della regione sono stati rappresentati nelle mappe tematiche (**MT 1 - MT 2 - MT 3**).

La **MT 4** rappresenta invece i **valori medi di iA** per le tre destinazioni.

La rappresentazione grafica consente una immediata riconoscibilità delle aree di maggior interesse economico, sostenendo il processo logico seguito nella determinazione dei valori di incidenza d'area ed evidenziando, allo stesso tempo, idonei livelli di coerenza dei dati economici, con particolare riferimento agli ambiti territoriali limitrofi.

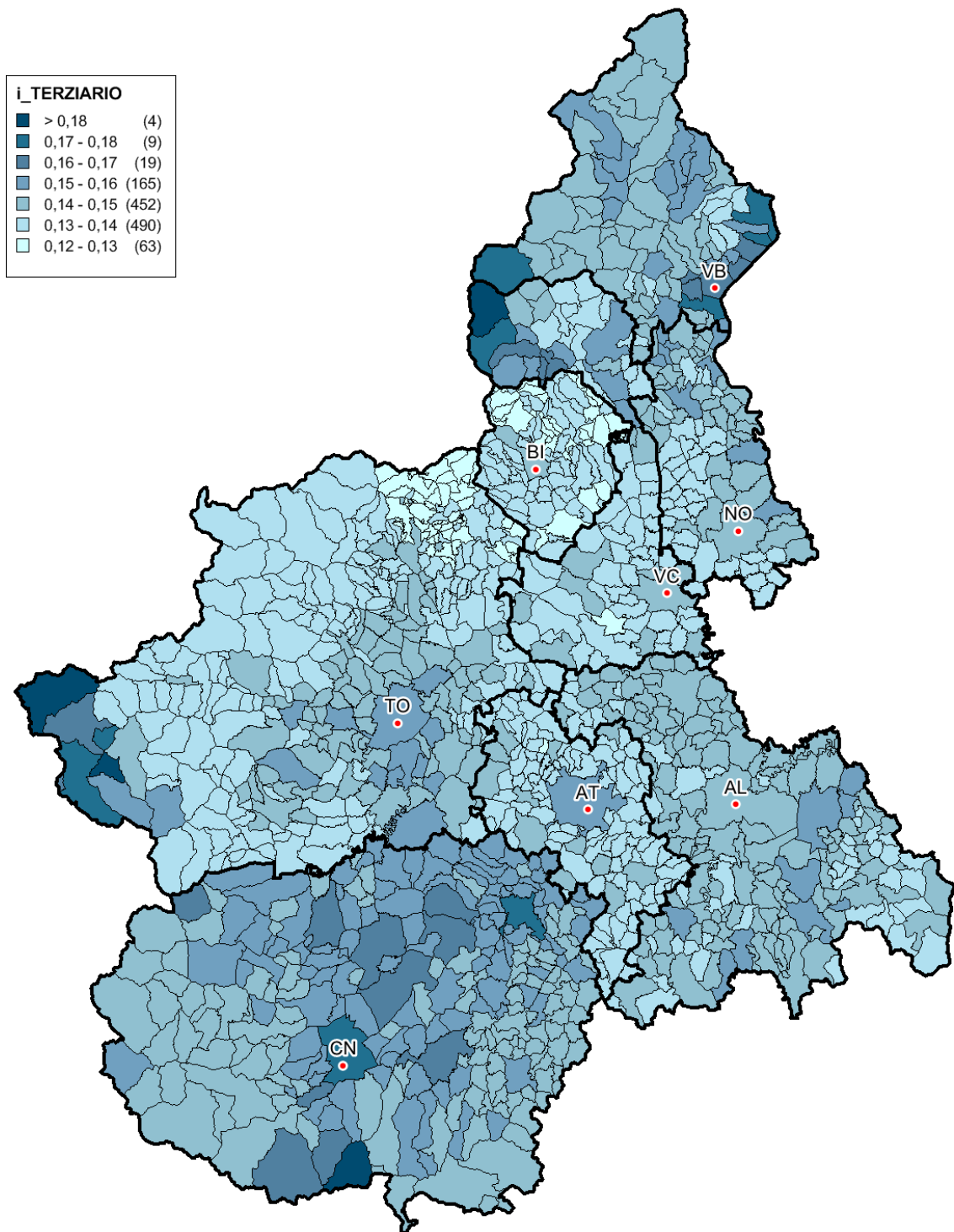


Figura 5 - MT1 - iA comunale per la destinazione Terziaria

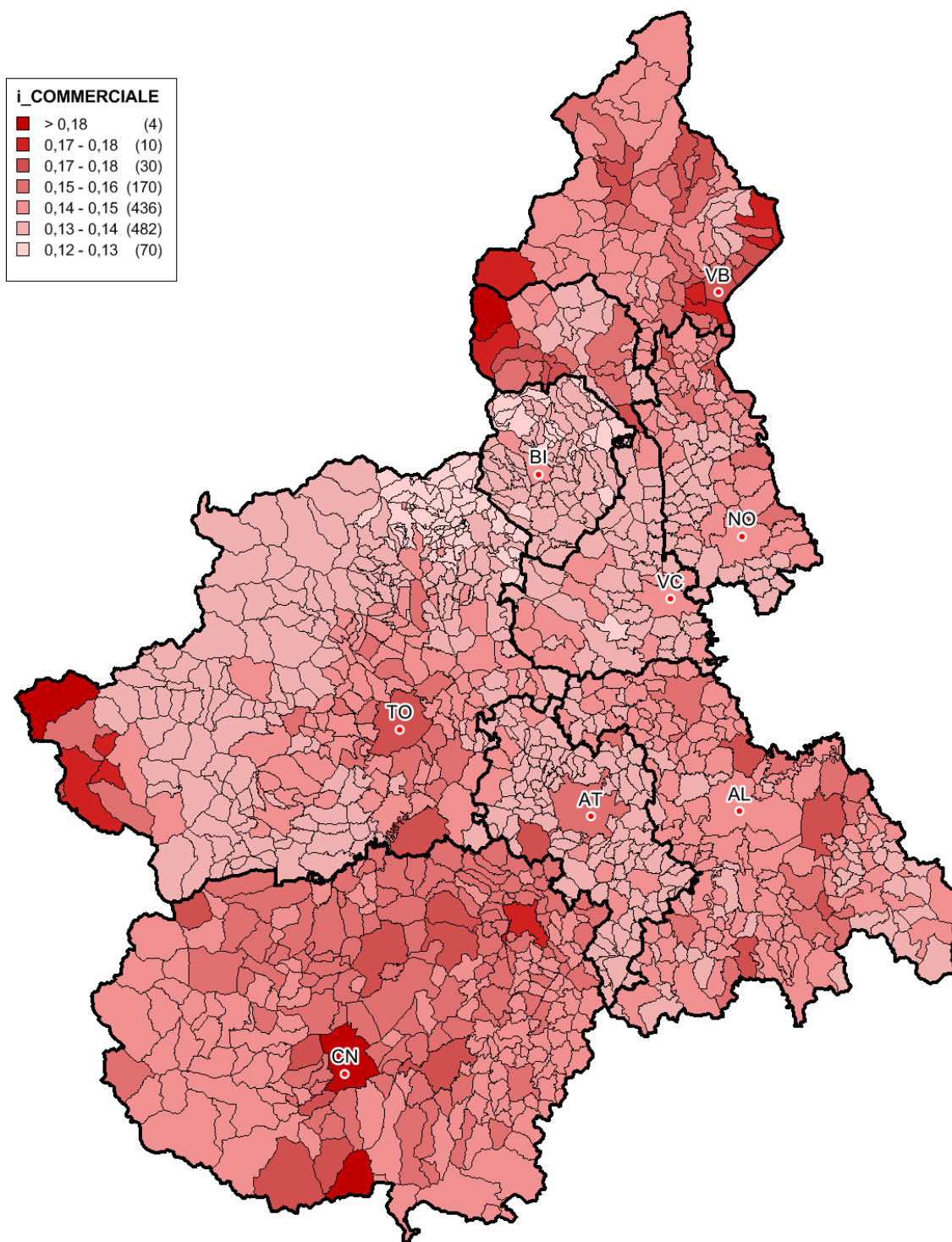


Figura 6 - MT2 - iA comunale per la destinazione Commerciale

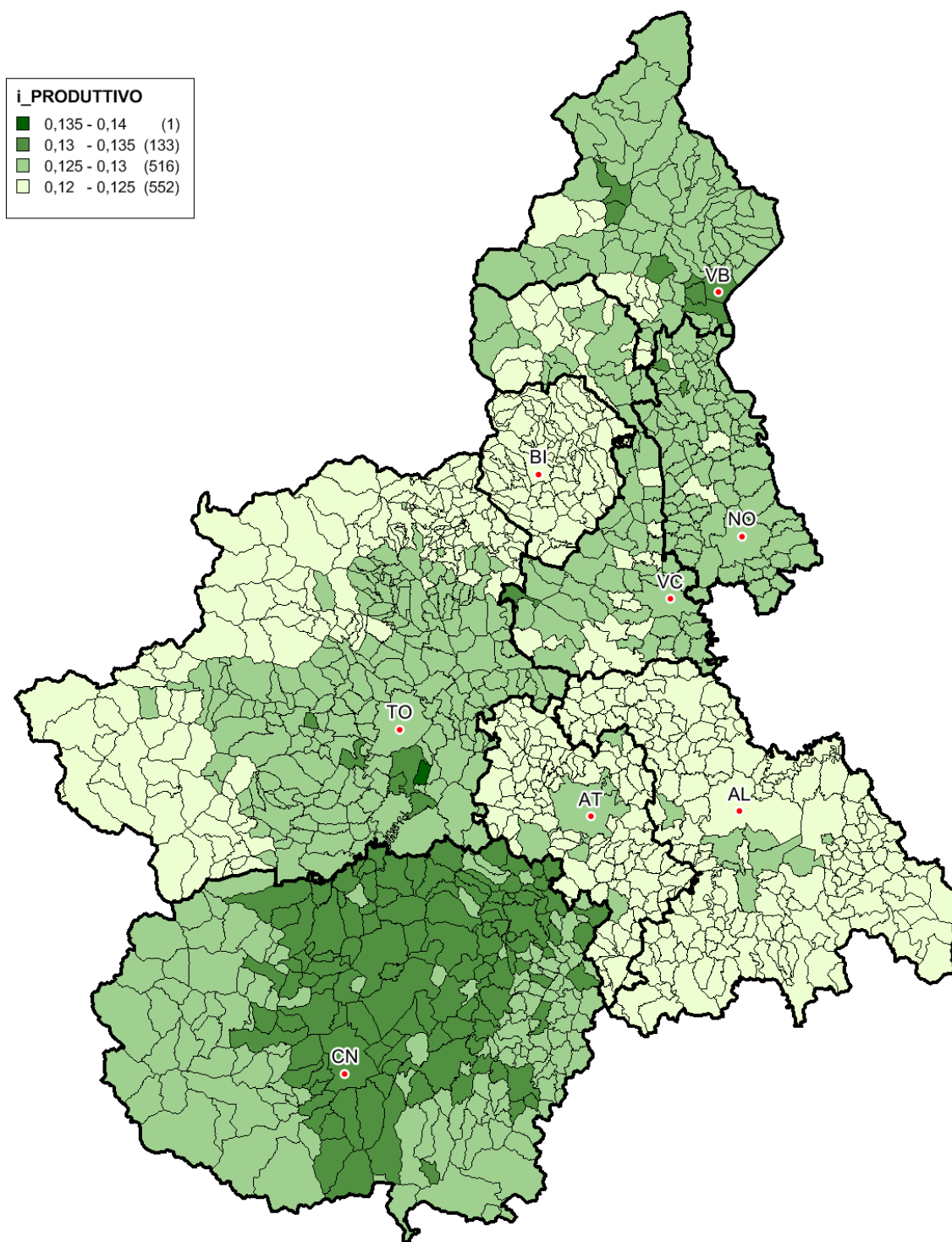


Figura 7 - MT3 - iA comunale per la destinazione Produttiva

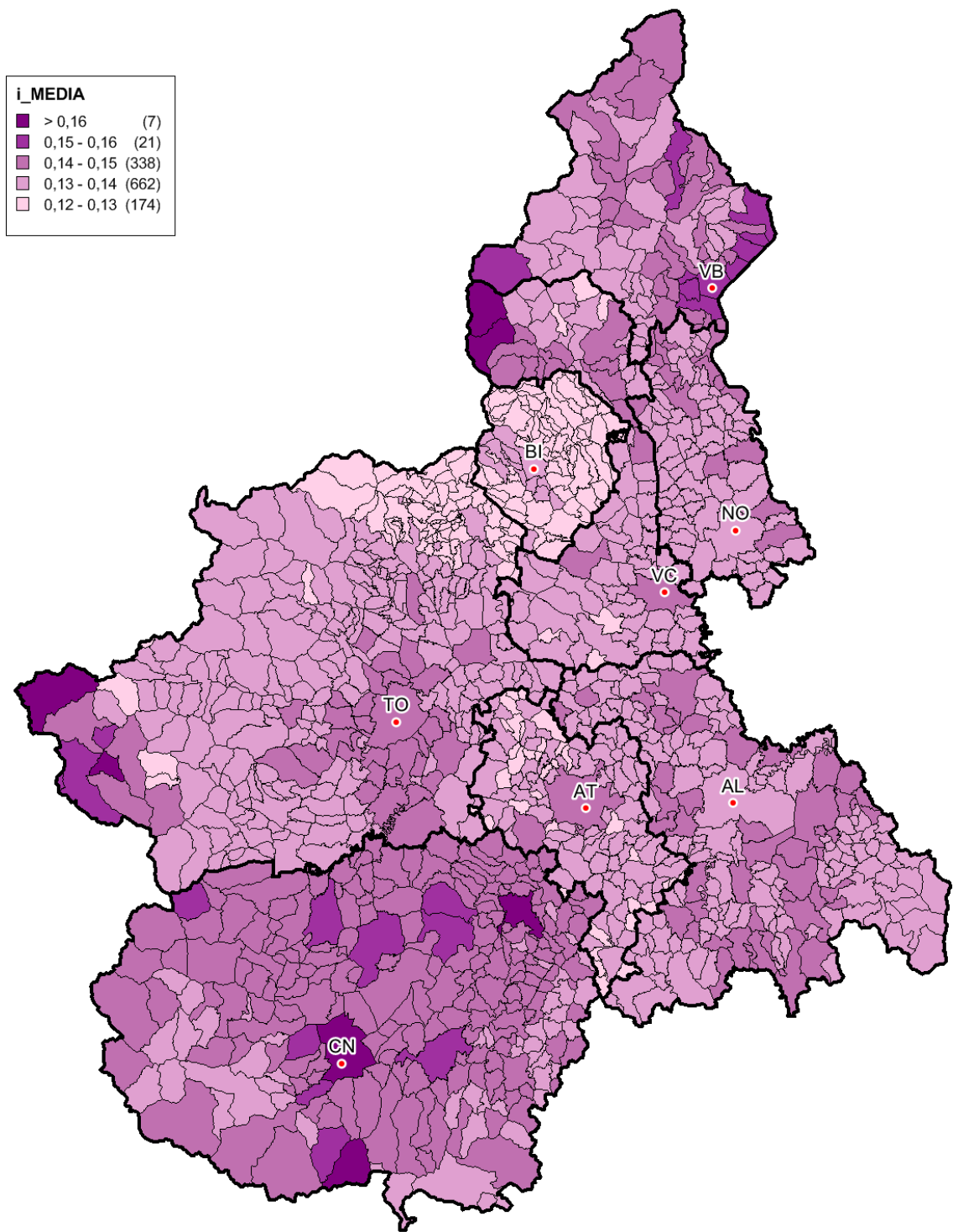


Figura 8 - MT4 - iA comunale (media destinazioni Terziaria, Commerciale e Produttiva)

Ai fini della stima, noto l'importo delle singole componenti del valore di costo (area, strutture ed impianti), è possibile determinare l'incidenza percentuale **(iA)** del valore dell'area rispetto al costo totale, così come l'incidenza percentuale del valore dell'area rispetto al valore del fabbricato **(iC)**.

Utilizzando l'approccio del costo, il fattore produttivo "area" sarà determinato applicando il valore del rapporto di complementarietà **(iC)** - relativo a ciascun comune ed alla destinazione di riferimento - alla quantità nota e cioè al costo di costruzione **(cfr. § 4.3.1)**.

I valori di incidenza d'area **(iA)** per ciascun comune della regione e per ciascuna destinazione sono riportati, per pronto riferimento, nelle successive tabelle.

23.1.1 AL - ALESSANDRIA CAPOLUOGO (iA)

COMUNE	MACROAREA	iA TERZIARIA	iA COMM.LE	iA PRODUTTIVA
AL - ALESSANDRIA	AL - ALESSANDRIA CAPOLUOGO	0,14	0,14	0,12

23.1.2 AL - ACQUESE (iA)

COMUNE	MACROAREA	iA TERZIARIA	iA COMM.LE	iA PRODUTTIVA
AL - ACQUI TERME	AL - ACQUESE	0,14	0,15	0,12
AL - ALICE BEL COLLE	AL - ACQUESE	0,13	0,13	0,12
AL - BERGAMASCO	AL - ACQUESE	0,13	0,13	0,12
AL - BISTAGNO	AL - ACQUESE	0,14	0,14	0,12
AL - CARENTINO	AL - ACQUESE	0,13	0,13	0,12
AL - CARPENETO	AL - ACQUESE	0,14	0,14	0,12
AL - CARTOSIO	AL - ACQUESE	0,13	0,13	0,12
AL - CASSINELLE	AL - ACQUESE	0,14	0,14	0,12
AL - CASTELLETTO D'ERRO	AL - ACQUESE	0,13	0,13	0,12
AL - CASTELNUOVO BORMIDA	AL - ACQUESE	0,13	0,13	0,12
AL - CAVATORE	AL - ACQUESE	0,13	0,13	0,12
AL - CREMOLINO	AL - ACQUESE	0,14	0,14	0,12
AL - DENICE	AL - ACQUESE	0,13	0,13	0,12
AL - GROGNARDO	AL - ACQUESE	0,13	0,13	0,12
AL - MALVICINO	AL - ACQUESE	0,13	0,13	0,12
AL - MELAZZO	AL - ACQUESE	0,14	0,14	0,12
AL - MERANA	AL - ACQUESE	0,13	0,13	0,12
AL - MOLARE	AL - ACQUESE	0,14	0,14	0,12
AL - MONTALDO BORMIDA	AL - ACQUESE	0,13	0,13	0,12
AL - MONTECHIARO D'ACQUI	AL - ACQUESE	0,14	0,14	0,12
AL - MORBELLO	AL - ACQUESE	0,13	0,13	0,12
AL - MORSASCO	AL - ACQUESE	0,13	0,13	0,12
AL - ORSARA BORMIDA	AL - ACQUESE	0,13	0,13	0,12
AL - PARETO	AL - ACQUESE	0,13	0,13	0,12
AL - PONTI	AL - ACQUESE	0,13	0,13	0,12
AL - PONZONE	AL - ACQUESE	0,14	0,14	0,12
AL - PRASCO	AL - ACQUESE	0,13	0,13	0,12
AL - RICALDONE	AL - ACQUESE	0,13	0,13	0,12
AL - RIVALTA BORMIDA	AL - ACQUESE	0,13	0,13	0,12
AL - ROCCA GRIMALDA	AL - ACQUESE	0,13	0,13	0,12
AL - SPIGNO MONFERRATO	AL - ACQUESE	0,13	0,13	0,12
AL - STREVI	AL - ACQUESE	0,14	0,14	0,12
AL - TERZO	AL - ACQUESE	0,14	0,14	0,12
AL - TRISOBBIO	AL - ACQUESE	0,13	0,13	0,12
AL - VISONE	AL - ACQUESE	0,14	0,14	0,12

23.1.3 AL - CASALESE (iA)

COMUNE	MACROAREA	iA TERZIARIA	iA COMM.LE	iA PRODUTTIVA
AL - ALFIANO NATTA	AL - CASALESE	0,13	0,13	0,12
AL - ALTAVILLA M.TO	AL - CASALESE	0,13	0,13	0,12
AL - BALZOLA	AL - CASALESE	0,14	0,14	0,12
AL - BORGO SAN MARTINO	AL - CASALESE	0,14	0,14	0,12
AL - BOZZOLE	AL - CASALESE	0,13	0,13	0,12
AL - CAMAGNA MONFERRATO	AL - CASALESE	0,13	0,13	0,12
AL - CAMINO	AL - CASALESE	0,13	0,13	0,12
AL - CASALE MONFERRATO	AL - CASALESE	0,14	0,14	0,12
AL - CASTELLETTO MERLI	AL - CASALESE	0,13	0,13	0,12
AL - CELLA MONTE	AL - CASALESE	0,13	0,13	0,12
AL - CERSETO	AL - CASALESE	0,13	0,13	0,12
AL - CERRINA	AL - CASALESE	0,14	0,14	0,12
AL - CONIOLO	AL - CASALESE	0,13	0,13	0,12
AL - CONZANO	AL - CASALESE	0,13	0,13	0,12
AL - CUCCARO M.TO	AL - CASALESE	0,13	0,13	0,12
AL - FRASSINELLO M.TO	AL - CASALESE	0,13	0,13	0,12
AL - FRASSINETO PO	AL - CASALESE	0,14	0,14	0,12
AL - FUBINE	AL - CASALESE	0,14	0,14	0,12
AL - GABIANO	AL - CASALESE	0,14	0,14	0,12
AL - GIAROLE	AL - CASALESE	0,13	0,13	0,12
AL - MIRABELLO M.TO	AL - CASALESE	0,13	0,13	0,12
AL - MOMBELLO M.TO	AL - CASALESE	0,13	0,13	0,12
AL - MONCESTINO	AL - CASALESE	0,13	0,13	0,12
AL - MORANO SUL PO	AL - CASALESE	0,14	0,14	0,12
AL - MURISENGO	AL - CASALESE	0,14	0,14	0,12
AL - OCCIMIANO	AL - CASALESE	0,14	0,14	0,12
AL - ODALENGO GRANDE	AL - CASALESE	0,13	0,13	0,12
AL - ODALENGO PICCOLO	AL - CASALESE	0,13	0,13	0,12
AL - OLIVOLA	AL - CASALESE	0,13	0,13	0,12
AL - OTTIGLIO	AL - CASALESE	0,14	0,14	0,12
AL - OZZANO MONFERRATO	AL - CASALESE	0,14	0,14	0,12
AL - POMARO MONFERRATO	AL - CASALESE	0,13	0,13	0,12
AL - PONTESTURA	AL - CASALESE	0,14	0,14	0,12
AL - PONZANO MONFERRATO	AL - CASALESE	0,14	0,14	0,12
AL - ROSIGNANO M.TO	AL - CASALESE	0,14	0,14	0,12
AL - SALA MONFERRATO	AL - CASALESE	0,13	0,13	0,12
AL - SAN GIORGIO M.TO	AL - CASALESE	0,14	0,14	0,12
AL - SERRALUNGA DI CREA	AL - CASALESE	0,13	0,13	0,12
AL - SOLONGHELLO	AL - CASALESE	0,13	0,13	0,12
AL - TERRUGGIA	AL - CASALESE	0,14	0,14	0,12
AL - TICINETO	AL - CASALESE	0,14	0,14	0,12
AL - TREVILLE	AL - CASALESE	0,13	0,13	0,12
AL - VALMACCA	AL - CASALESE	0,14	0,14	0,12
AL - VIGNALE MONFERRATO	AL - CASALESE	0,13	0,13	0,12
AL - VILLADEATI	AL - CASALESE	0,13	0,13	0,12
AL - VILLAMIROGLIO	AL - CASALESE	0,13	0,13	0,12
AL - VILLANOVA M.TO	AL - CASALESE	0,14	0,14	0,12

23.1.4 AL - NOVESE ED OVADESE (iA)

COMUNE	MACROAREA	iA TERZIARIA	iA COMM.LE	iA PRODUTTIVA
AL - ALBERA LIGURE	AL - NOVESE ED OVADESE	0,13	0,13	0,12
AL - ARQUATA SCRIVIA	AL - NOVESE ED OVADESE	0,13	0,14	0,12
AL - BASALUZZO	AL - NOVESE ED OVADESE	0,14	0,14	0,12
AL - BELFORTE MONFERRATO	AL - NOVESE ED OVADESE	0,14	0,14	0,12
AL - BORGHETTO DI BORBERA	AL - NOVESE ED OVADESE	0,14	0,14	0,12
AL - BOSIO	AL - NOVESE ED OVADESE	0,14	0,14	0,12
AL - CABELLA LIGURE	AL - NOVESE ED OVADESE	0,14	0,14	0,12
AL - CANTALUPO LIGURE	AL - NOVESE ED OVADESE	0,13	0,13	0,12
AL - CAPIRIATA D'ORBA	AL - NOVESE ED OVADESE	0,14	0,14	0,12
AL - CARREGA LIGURE	AL - NOVESE ED OVADESE	0,13	0,13	0,12
AL - CARROSIO	AL - NOVESE ED OVADESE	0,13	0,13	0,12
AL - CASALEGGIO BOIRO	AL - NOVESE ED OVADESE	0,14	0,14	0,12
AL - CASTELLETTO D'ORBA	AL - NOVESE ED OVADESE	0,14	0,14	0,12
AL - FRACONALTO	AL - NOVESE ED OVADESE	0,13	0,13	0,12
AL - FRANCAVILLA BISIO	AL - NOVESE ED OVADESE	0,14	0,14	0,12
AL - GAVI	AL - NOVESE ED OVADESE	0,14	0,14	0,12
AL - GRONDONA	AL - NOVESE ED OVADESE	0,13	0,13	0,12
AL - LERMA	AL - NOVESE ED OVADESE	0,14	0,14	0,12
AL - MONGIARDINO LIGURE	AL - NOVESE ED OVADESE	0,13	0,13	0,12
AL - MONTALDEO	AL - NOVESE ED OVADESE	0,13	0,13	0,12
AL - MORNESE	AL - NOVESE ED OVADESE	0,14	0,14	0,12
AL - NOVI LIGURE	AL - NOVESE ED OVADESE	0,14	0,15	0,12
AL - OVADA	AL - NOVESE ED OVADESE	0,14	0,15	0,12
AL - PARODI LIGURE	AL - NOVESE ED OVADESE	0,13	0,13	0,12
AL - PASTURANA	AL - NOVESE ED OVADESE	0,14	0,14	0,12
AL - POZZOLO FORMIGARO	AL - NOVESE ED OVADESE	0,14	0,14	0,12
AL - ROCCAFORTE LIGURE	AL - NOVESE ED OVADESE	0,13	0,13	0,12
AL - ROCCHETTA LIGURE	AL - NOVESE ED OVADESE	0,13	0,13	0,12
AL - SAN CRISTOFORO	AL - NOVESE ED OVADESE	0,13	0,13	0,12
AL - SERRAVALLE SCRIVIA	AL - NOVESE ED OVADESE	0,14	0,15	0,12
AL - SILVANO D'ORBA	AL - NOVESE ED OVADESE	0,14	0,14	0,12
AL - STAZZANO	AL - NOVESE ED OVADESE	0,14	0,14	0,12
AL - TAGLIOLO MONFERRATO	AL - NOVESE ED OVADESE	0,14	0,14	0,12
AL - TASSAROLO	AL - NOVESE ED OVADESE	0,14	0,14	0,12
AL - VIGNOLE BORBERA	AL - NOVESE ED OVADESE	0,14	0,14	0,12
AL - VOLTAGGIO	AL - NOVESE ED OVADESE	0,14	0,14	0,12

23.1.5 AL - TORTONESE (iA)

COMUNE	MACROAREA	iA TERZIARIA	iA COMM.LE	iA PRODUTTIVA
AL - ALZANO SCRIVIA	AL - TORTONESE	0,14	0,14	0,12
AL - AVOLASCA	AL - TORTONESE	0,14	0,14	0,12
AL - BERZANO DI TORTONA	AL - TORTONESE	0,13	0,13	0,12
AL - BRIGNANO-FRASCATA	AL - TORTONESE	0,13	0,13	0,12
AL - CARBONARA SCRIVIA	AL - TORTONESE	0,14	0,14	0,12
AL - CAREZZANO	AL - TORTONESE	0,13	0,13	0,12
AL - CASALNOCETO	AL - TORTONESE	0,14	0,14	0,12
AL - CASASCO	AL - TORTONESE	0,13	0,13	0,12
AL - CASSANO SPINOLA	AL - TORTONESE	0,13	0,14	0,12
AL - CASTELLANIA	AL - TORTONESE	0,13	0,13	0,12
AL - CASTELLAR GUIDOBONO	AL - TORTONESE	0,14	0,14	0,12
AL - CASTELNUOVO SCRIVIA	AL - TORTONESE	0,14	0,14	0,12
AL - CERRETO GRUE	AL - TORTONESE	0,13	0,13	0,12
AL - COSTA VESCOVATO	AL - TORTONESE	0,13	0,13	0,12
AL - DERNICE	AL - TORTONESE	0,13	0,13	0,12
AL - FABBRICA CURONE	AL - TORTONESE	0,14	0,14	0,12
AL - GARBAGNA	AL - TORTONESE	0,14	0,14	0,12
AL - GAVAZZANA	AL - TORTONESE	0,13	0,13	0,12
AL - GREMIASCO	AL - TORTONESE	0,13	0,13	0,12
AL - GUAZZORA	AL - TORTONESE	0,14	0,14	0,12
AL - ISOLA SANT'ANTONIO	AL - TORTONESE	0,14	0,14	0,12
AL - MOLINO DEI TORTI	AL - TORTONESE	0,14	0,14	0,12
AL - MOMPERONE	AL - TORTONESE	0,13	0,13	0,12
AL - MONLEALE	AL - TORTONESE	0,13	0,13	0,12
AL - MONTACUTO	AL - TORTONESE	0,13	0,13	0,12
AL - MONTEGIOCO	AL - TORTONESE	0,13	0,13	0,12
AL - MONTEMARZINO	AL - TORTONESE	0,13	0,13	0,12
AL - PADERNA	AL - TORTONESE	0,13	0,13	0,12
AL - PIOVERA	AL - TORTONESE	0,14	0,14	0,12
AL - PONTECURONE	AL - TORTONESE	0,14	0,14	0,12
AL - POZZOL GROppo	AL - TORTONESE	0,13	0,13	0,12
AL - SALE	AL - TORTONESE	0,14	0,14	0,12
AL - S. SEBASTIANO CURONE	AL - TORTONESE	0,14	0,14	0,12
AL - SANT'AGATA FOSSILI	AL - TORTONESE	0,13	0,13	0,12
AL - SARDIGLIANO	AL - TORTONESE	0,13	0,13	0,12
AL - SAREZZANO	AL - TORTONESE	0,14	0,14	0,12
AL - SPINETO SCRIVIA	AL - TORTONESE	0,13	0,13	0,12
AL - TORTONA	AL - TORTONESE	0,14	0,15	0,12
AL - VIGUZZOLO	AL - TORTONESE	0,14	0,14	0,12
AL - VILLALVERNIA	AL - TORTONESE	0,14	0,14	0,12
AL - VILLAROMAGNANO	AL - TORTONESE	0,14	0,14	0,12
AL - VOLPEDO	AL - TORTONESE	0,14	0,14	0,12
AL - VOLPEGLINO	AL - TORTONESE	0,13	0,13	0,12

23.1.6 AL - VALENZANO ed ALESSANDRINO (iA)

COMUNE	MACROAREA	iA TERZIARIA	iA COMM.LE	iA PRODUTTIVA
AL - ALLUVIONI CAMBIO'	AL - VALENZANO ed ALESSANDRINO	0,14	0,14	0,12
AL - BASSIGNANA	AL - VALENZANO ed ALESSANDRINO	0,14	0,14	0,12
AL - BORGORATTO ALESS.NO	AL - VALENZANO ed ALESSANDRINO	0,14	0,14	0,12
AL - BOSCO MARENGO	AL - VALENZANO ed ALESSANDRINO	0,14	0,14	0,12
AL - CASAL CERMELLI	AL - VALENZANO ed ALESSANDRINO	0,14	0,14	0,12
AL - CASSINE	AL - VALENZANO ed ALESSANDRINO	0,14	0,14	0,12
AL - CASTELLAZZO BORMIDA	AL - VALENZANO ed ALESSANDRINO	0,14	0,14	0,12
AL - CASTELLETTO M.TO	AL - VALENZANO ed ALESSANDRINO	0,13	0,13	0,12
AL - CASTELSPINA	AL - VALENZANO ed ALESSANDRINO	0,13	0,13	0,12
AL - FELIZZANO	AL - VALENZANO ed ALESSANDRINO	0,14	0,14	0,12
AL - FRASCARO	AL - VALENZANO ed ALESSANDRINO	0,13	0,13	0,12
AL - FRESONARA	AL - VALENZANO ed ALESSANDRINO	0,14	0,14	0,12
AL - FRUGAROLO	AL - VALENZANO ed ALESSANDRINO	0,14	0,14	0,13
AL - GAMALERO	AL - VALENZANO ed ALESSANDRINO	0,14	0,14	0,12
AL - LU	AL - VALENZANO ed ALESSANDRINO	0,13	0,13	0,12
AL - MASIO	AL - VALENZANO ed ALESSANDRINO	0,14	0,14	0,12
AL - MONTECASTELLO	AL - VALENZANO ed ALESSANDRINO	0,13	0,13	0,12
AL - OVIGLIO	AL - VALENZANO ed ALESSANDRINO	0,14	0,14	0,12
AL - PECETTO DI VALENZA	AL - VALENZANO ed ALESSANDRINO	0,14	0,14	0,12
AL - PIETRA MARAZZI	AL - VALENZANO ed ALESSANDRINO	0,14	0,14	0,12
AL - PREDOSA	AL - VALENZANO ed ALESSANDRINO	0,14	0,14	0,12
AL - QUARGNENTO	AL - VALENZANO ed ALESSANDRINO	0,13	0,13	0,12
AL - QUATTORDIO	AL - VALENZANO ed ALESSANDRINO	0,13	0,13	0,12
AL - RIVARONE	AL - VALENZANO ed ALESSANDRINO	0,13	0,13	0,12
AL - SAN SALVATORE M.TO	AL - VALENZANO ed ALESSANDRINO	0,14	0,14	0,12
AL - SEZZADIO	AL - VALENZANO ed ALESSANDRINO	0,13	0,13	0,12
AL - SOLERO	AL - VALENZANO ed ALESSANDRINO	0,14	0,14	0,12
AL - VALENZA	AL - VALENZANO ed ALESSANDRINO	0,14	0,15	0,12

23.1.7 AT - ASTI CAPOLUOGO (iA)

COMUNE	MACROAREA	iA TERZIARIA	iA COMM.LE	iA PRODUTTIVA
AT - ASTI	AT - ASTI CAPOLUOGO	0,14	0,15	0,13

23.1.8 AT - BASSA VALLE TANARO (iA)

COMUNE	MACROAREA	iA TERZIARIA	iA COMM.LE	iA PRODUTTIVA
AT - AZZANO	AT - BASSA VALLE TANARO	0,13	0,13	0,12
AT - CASTELLO DI ANNONE	AT - BASSA VALLE TANARO	0,13	0,13	0,12
AT - CERRO TANARO	AT - BASSA VALLE TANARO	0,13	0,13	0,12
AT - ISOLA D'ASTI	AT - BASSA VALLE TANARO	0,13	0,13	0,12
AT - MONGARDINO	AT - BASSA VALLE TANARO	0,13	0,13	0,12
AT - ROCCA D'ARAZZO	AT - BASSA VALLE TANARO	0,13	0,13	0,12
AT - ROCCHETTA TANARO	AT - BASSA VALLE TANARO	0,13	0,13	0,12

23.1.9 AT - BASSO MONFERRATO CASELESE (iA)

COMUNE	MACROAREA	iA TERZIARIA	iA COMM.LE	iA PRODUTTIVA
AT - CALLIANO MONFERRATO	AT - BASSO M.TO CASELESE	0,13	0,13	0,12
AT - CASORZO	AT - BASSO M.TO CASELESE	0,13	0,13	0,12
AT - CASTAGNOLE M.TO	AT - BASSO M.TO CASELESE	0,13	0,13	0,12
AT - CASTELL ALFERO	AT - BASSO M.TO CASELESE	0,13	0,13	0,12
AT - FRINCO	AT - BASSO M.TO CASELESE	0,13	0,13	0,12
AT - GRANA	AT - BASSO M.TO CASELESE	0,13	0,13	0,12
AT - GRAZZANO BADOGLIO	AT - BASSO M.TO CASELESE	0,13	0,13	0,12
AT - MONCALVO	AT - BASSO M.TO CASELESE	0,14	0,14	0,12
AT - MONTEMAGNO	AT - BASSO M.TO CASELESE	0,13	0,13	0,12
AT - PENANGO	AT - BASSO M.TO CASELESE	0,13	0,13	0,12
AT - PORTACOMARO	AT - BASSO M.TO CASELESE	0,13	0,13	0,12
AT - REFRANCORE	AT - BASSO M.TO CASELESE	0,13	0,13	0,12
AT - SCURZOLENGO	AT - BASSO M.TO CASELESE	0,13	0,13	0,12
AT - TONCO	AT - BASSO M.TO CASELESE	0,13	0,13	0,12
AT - VIARIGI	AT - BASSO M.TO CASELESE	0,13	0,13	0,12

23.1.10 AT - COLLINE ALFIERI (iA)

COMUNE	MACROAREA	iA TERZIARIA	iA COMM.LE	iA PRODUTTIVA
AT - ANTIGNANO	AT - COLLINE ALFIERI	0,13	0,13	0,12
AT - CELLE ENOMONDO	AT - COLLINE ALFIERI	0,13	0,13	0,12
AT - CISTERNA D'ASTI	AT - COLLINE ALFIERI	0,13	0,13	0,12
AT - REVIGLIASCO D'ASTI	AT - COLLINE ALFIERI	0,13	0,13	0,12
AT - SAN DAMIANO D'ASTI	AT - COLLINE ALFIERI	0,14	0,15	0,12
AT - SAN MARTINO ALFIERI	AT - COLLINE ALFIERI	0,13	0,13	0,12
AT - TIGLIOLE D'ASTI	AT - COLLINE ALFIERI	0,13	0,13	0,12

23.1.11 AT - COLLINE DEL MOSCATO E DELLA BARBERA (iA)

COMUNE	MACROAREA	iA TERZIARIA	iA COMM.LE	iA PRODUTTIVA
AT - AGLIANO	AT - COLLINE MOSCATO E BARBERA	0,14	0,14	0,12
AT - BELVEGLIO	AT - COLLINE MOSCATO E BARBERA	0,13	0,13	0,12
AT - BRUNO	AT - COLLINE MOSCATO E BARBERA	0,13	0,13	0,12
AT - CALAMANDRANA	AT - COLLINE MOSCATO E BARBERA	0,13	0,13	0,12
AT - CALOSSO	AT - COLLINE MOSCATO E BARBERA	0,13	0,13	0,12
AT - CANELLI	AT - COLLINE MOSCATO E BARBERA	0,14	0,14	0,12
AT - CASTAGNOLE LANZE	AT - COLLINE MOSCATO E BARBERA	0,13	0,13	0,12
AT - CASTEL BOGLIONE	AT - COLLINE MOSCATO E BARBERA	0,13	0,13	0,12
AT - CASTEL ROCCHERO	AT - COLLINE MOSCATO E BARBERA	0,13	0,13	0,12
AT - CASTELLETTO MOLINA	AT - COLLINE MOSCATO E BARBERA	0,13	0,13	0,12
AT - CASTELNUOVO BELBO	AT - COLLINE MOSCATO E BARBERA	0,13	0,13	0,12
AT - CASTELNUOVO CALCEA	AT - COLLINE MOSCATO E BARBERA	0,13	0,13	0,12
AT - COAZZOLO	AT - COLLINE MOSCATO E BARBERA	0,13	0,13	0,12
AT - CORTIGLIONE	AT - COLLINE MOSCATO E BARBERA	0,13	0,13	0,12
AT - COSTIGLIOLE D'ASTI	AT - COLLINE MOSCATO E BARBERA	0,13	0,13	0,12
AT - FONTANILE	AT - COLLINE MOSCATO E BARBERA	0,13	0,13	0,12
AT - INCISA SCAPACCINO	AT - COLLINE MOSCATO E BARBERA	0,13	0,13	0,12
AT - MARANZANA	AT - COLLINE MOSCATO E BARBERA	0,13	0,13	0,12
AT - MOASCA	AT - COLLINE MOSCATO E BARBERA	0,13	0,13	0,12
AT - MOMBARUZZO	AT - COLLINE MOSCATO E BARBERA	0,13	0,13	0,12
AT - MOMBERCCELLI	AT - COLLINE MOSCATO E BARBERA	0,13	0,13	0,12
AT - MONTALDO SCARAMPI	AT - COLLINE MOSCATO E BARBERA	0,13	0,13	0,12
AT - MONTEGROSSO D'ASTI	AT - COLLINE MOSCATO E BARBERA	0,13	0,13	0,12
AT - NIZZA MONFERRATO	AT - COLLINE MOSCATO E BARBERA	0,13	0,14	0,12
AT - QUARANTI	AT - COLLINE MOSCATO E BARBERA	0,13	0,13	0,12
AT - SAN MARZANO OLIVETO	AT - COLLINE MOSCATO E BARBERA	0,13	0,13	0,12
AT - VAGLIO SERRA	AT - COLLINE MOSCATO E BARBERA	0,13	0,13	0,12
AT - VIGLIANO D'ASTI	AT - COLLINE MOSCATO E BARBERA	0,13	0,13	0,12
AT - VINCHIO	AT - COLLINE MOSCATO E BARBERA	0,13	0,13	0,12

23.1.12 AT - COLLINE DEL VERSA E RILATE (iA)

COMUNE	MACROAREA	iA TERZIARIA	iA COMM.LE	iA PRODUTTIVA
AT - ARAMENGO	AT - COLLINE DEL VERSA E RILATE	0,13	0,13	0,12
AT - BERZANO DI SAN PIETRO	AT - COLLINE DEL VERSA E RILATE	0,13	0,13	0,12
AT - CAMERANO CASASCO	AT - COLLINE DEL VERSA E RILATE	0,13	0,13	0,12
AT - CERRETO D`ASTI	AT - COLLINE DEL VERSA E RILATE	0,13	0,13	0,12
AT - CHIUSANO D`ASTI	AT - COLLINE DEL VERSA E RILATE	0,13	0,13	0,12
AT - CINAGLIO	AT - COLLINE DEL VERSA E RILATE	0,13	0,13	0,12
AT - COCCONATO	AT - COLLINE DEL VERSA E RILATE	0,13	0,14	0,12
AT - CORSIONE	AT - COLLINE DEL VERSA E RILATE	0,13	0,13	0,12
AT - CORTANDONE	AT - COLLINE DEL VERSA E RILATE	0,13	0,13	0,12
AT - CORTANZE	AT - COLLINE DEL VERSA E RILATE	0,12	0,13	0,12
AT - CORTAZZONE	AT - COLLINE DEL VERSA E RILATE	0,13	0,13	0,12
AT - COSSOMBRATO	AT - COLLINE DEL VERSA E RILATE	0,13	0,13	0,12
AT - CUNICO	AT - COLLINE DEL VERSA E RILATE	0,13	0,13	0,12
AT - MARETTO	AT - COLLINE DEL VERSA E RILATE	0,13	0,13	0,12
AT - MONTECHIARO D`ASTI	AT - COLLINE DEL VERSA E RILATE	0,13	0,13	0,12
AT - MONTIGLIO M.TO	AT - COLLINE DEL VERSA E RILATE	0,13	0,13	0,12
AT - MORANSENGO	AT - COLLINE DEL VERSA E RILATE	0,13	0,13	0,12
AT - PASSERANO MARMORITO	AT - COLLINE DEL VERSA E RILATE	0,13	0,13	0,12
AT - PIEA	AT - COLLINE DEL VERSA E RILATE	0,13	0,13	0,12
AT - PIOVA MASSAIA	AT - COLLINE DEL VERSA E RILATE	0,13	0,13	0,12
AT - ROATTO	AT - COLLINE DEL VERSA E RILATE	0,13	0,13	0,12
AT - ROBELLA	AT - COLLINE DEL VERSA E RILATE	0,13	0,13	0,12
AT - SETTIME	AT - COLLINE DEL VERSA E RILATE	0,13	0,13	0,12
AT - SOGLIO	AT - COLLINE DEL VERSA E RILATE	0,13	0,13	0,12
AT - TONENGO	AT - COLLINE DEL VERSA E RILATE	0,13	0,13	0,12
AT - VIALE	AT - COLLINE DEL VERSA E RILATE	0,13	0,13	0,12
AT - VILLA SAN SECONDO	AT - COLLINE DEL VERSA E RILATE	0,13	0,13	0,12

23.1.13 AT - LANGA ASTIGIANA VALLE BORMIDA (iA)

COMUNE	MACROAREA	iA TERZIARIA	iA COMM.LE	iA PRODUTTIVA
AT - BUBBIO	AT - LANGA ASTIGIANA V. BORMIDA	0,13	0,13	0,12
AT - CASSINASCO	AT - LANGA ASTIGIANA V. BORMIDA	0,13	0,13	0,12
AT - CESSOLE	AT - LANGA ASTIGIANA V. BORMIDA	0,13	0,13	0,12
AT - LOAZZOLO	AT - LANGA ASTIGIANA V. BORMIDA	0,13	0,13	0,12
AT - MOMBALDONE	AT - LANGA ASTIGIANA V. BORMIDA	0,13	0,13	0,12
AT - MONASTERO BORMIDA	AT - LANGA ASTIGIANA V. BORMIDA	0,13	0,13	0,12
AT - MONTABONE	AT - LANGA ASTIGIANA V. BORMIDA	0,13	0,13	0,12
AT - OLMO GENTILE	AT - LANGA ASTIGIANA V. BORMIDA	0,13	0,13	0,12
AT - ROCCAVERANO	AT - LANGA ASTIGIANA V. BORMIDA	0,13	0,13	0,12
AT - ROCCHETTA PALAFAEA	AT - LANGA ASTIGIANA V. BORMIDA	0,13	0,13	0,12
AT - SAN GIORGIO SCARAMPI	AT - LANGA ASTIGIANA V. BORMIDA	0,13	0,13	0,12
AT - SEROLE	AT - LANGA ASTIGIANA V. BORMIDA	0,13	0,13	0,12
AT - SESSAME	AT - LANGA ASTIGIANA V. BORMIDA	0,13	0,13	0,12
AT - VESIME	AT - LANGA ASTIGIANA V. BORMIDA	0,13	0,13	0,12

23.1.14 AT - PIAN ALTO ASTIGIANO (iA)

COMUNE	MACROAREA	iA TERZIARIA	iA COMM.LE	iA PRODUTTIVA
AT - ALBUGNANO	AT - PIAN ALTO ASTIGIANO	0,13	0,13	0,12
AT - BALDICHIERI D'ASTI	AT - PIAN ALTO ASTIGIANO	0,13	0,13	0,12
AT - BUTTIGLIERA D'ASTI	AT - PIAN ALTO ASTIGIANO	0,14	0,14	0,12
AT - CANTARANA	AT - PIAN ALTO ASTIGIANO	0,13	0,13	0,12
AT - CAPRIGLIO	AT - PIAN ALTO ASTIGIANO	0,13	0,13	0,12
AT - CASTELLERO	AT - PIAN ALTO ASTIGIANO	0,13	0,13	0,12
AT - CASTELNUOVO D. BOSCO	AT - PIAN ALTO ASTIGIANO	0,14	0,14	0,12
AT - CELLARENGO	AT - PIAN ALTO ASTIGIANO	0,13	0,13	0,12
AT - DUSINO SAN MICHELE	AT - PIAN ALTO ASTIGIANO	0,13	0,13	0,12
AT - FERRERE	AT - PIAN ALTO ASTIGIANO	0,13	0,13	0,12
AT - MONALE	AT - PIAN ALTO ASTIGIANO	0,13	0,13	0,12
AT - MONCUCCO TORINESE	AT - PIAN ALTO ASTIGIANO	0,13	0,13	0,12
AT - MONTAFIA	AT - PIAN ALTO ASTIGIANO	0,13	0,13	0,12
AT - PINO D'ASTI	AT - PIAN ALTO ASTIGIANO	0,13	0,13	0,12
AT - SAN PAOLO SOLBRITO	AT - PIAN ALTO ASTIGIANO	0,13	0,13	0,12
AT - VALFENERA	AT - PIAN ALTO ASTIGIANO	0,13	0,13	0,12
AT - VILAFRANCA D'ASTI	AT - PIAN ALTO ASTIGIANO	0,13	0,13	0,12
AT - VILLANOVA D'ASTI	AT - PIAN ALTO ASTIGIANO	0,14	0,13	0,12

23.1.15 BI - BIELLA CAPOLUOGO (iA)

COMUNE	MACROAREA	iA TERZIARIA	iA COMM.LE	iA PRODUTTIVA
BI - BIELLA	BI - BIELLA CAPOLUOGO	0,13	0,14	0,12

23.1.16 BI - ALTA E BASSA CINTURA DI BIELLA (iA)

COMUNE	MACROAREA	iA TERZIARIO	iA COMM.LE	iA PRODUTTIVA
BI - CANDELO	BI - ALTA/BASSA CINTURA BI	0,13	0,13	0,12
BI - GAGLIANICO	BI - ALTA/BASSA CINTURA BI	0,13	0,13	0,12
BI - OCCHIEPPO INFERIORE	BI - ALTA/BASSA CINTURA BI	0,13	0,13	0,12
BI - OCCHIEPPO SUPERIORE	BI - ALTA/BASSA CINTURA BI	0,13	0,13	0,12
BI - POLLONE	BI - ALTA/BASSA CINTURA BI	0,13	0,13	0,12
BI - PONDERANO	BI - ALTA/BASSA CINTURA BI	0,13	0,13	0,12
BI - SORDEVOLO	BI - ALTA/BASSA CINTURA BI	0,13	0,13	0,12
BI - VALDENGO	BI - ALTA/BASSA CINTURA BI	0,13	0,13	0,12
BI - VIGLIANO BIELLESE	BI - ALTA/BASSA CINTURA BI	0,13	0,13	0,12

23.1.17 BI - BASSO BIELLESE (iA)

COMUNE	MACROAREA	iA TERZIARIA	iA COMM.LE	iA PRODUTTIVA
BI - BENNA	BI - BASSO BIELLESE	0,13	0,13	0,12
BI - BORRIANA	BI - BASSO BIELLESE	0,13	0,13	0,12
BI - CAVAGLIA	BI - BASSO BIELLESE	0,13	0,13	0,12
BI - CERRIONE	BI - BASSO BIELLESE	0,13	0,13	0,12
BI - DORZANO	BI - BASSO BIELLESE	0,13	0,13	0,12
BI - MASSAZZA	BI - BASSO BIELLESE	0,13	0,13	0,12
BI - ROPPOLO	BI - BASSO BIELLESE	0,13	0,13	0,12
BI - SALUSSOLA	BI - BASSO BIELLESE	0,13	0,13	0,12
BI - SANDIGLIANO	BI - BASSO BIELLESE	0,13	0,13	0,12
BI - VERRONE	BI - BASSO BIELLESE	0,13	0,13	0,12
BI - VILLANOVA BIELLESE	BI - BASSO BIELLESE	0,13	0,13	0,12
BI - VIVERONE	BI - BASSO BIELLESE	0,13	0,13	0,12

23.1.18 BI - COSSATO E BIELLESE ORIENTALE (iA)

COMUNE	MACROAREA	iA TERZIARIA	iA COMM.LE	iA PRODUTTIVA
BI - BRUSNENGO	BI - COSSATO/BIELLESE ORIENT.	0,13	0,13	0,12
BI - CASTELLETTO CERVO	BI - COSSATO/BIELLESE ORIENT.	0,13	0,13	0,12
BI - CERRETO CASTELLO	BI - COSSATO/BIELLESE ORIENT.	0,13	0,13	0,12
BI - COSSATO	BI - COSSATO/BIELLESE ORIENT.	0,13	0,13	0,12
BI - GIFFLENGA	BI - COSSATO/BIELLESE ORIENT.	0,13	0,13	0,12
BI - LESSONA	BI - COSSATO/BIELLESE ORIENT.	0,13	0,13	0,12
BI - MASSERANO	BI - COSSATO/BIELLESE ORIENT.	0,13	0,13	0,12
BI - MOTTALCIATA	BI - COSSATO/BIELLESE ORIENT.	0,13	0,13	0,12
BI - QUAREGNA	BI - COSSATO/BIELLESE ORIENT.	0,13	0,13	0,12
BI - VILLA DEL BOSCO	BI - COSSATO/BIELLESE ORIENT.	0,13	0,13	0,12

23.1.19 BI - PREALPI, VALLI DI MOSSO E SESSERA (iA)

COMUNE	MACROAREA	iA TERZIARIA	iA COMM.LE	iA PRODUTTIVA
BI - AILOCHE	BI - PREALPI, V. MOSSO SESSERA	0,13	0,13	0,12
BI - BIOGLIO	BI - PREALPI, V. MOSSO SESSERA	0,13	0,13	0,12
BI - CALLABIANA	BI - PREALPI, V. MOSSO SESSERA	0,13	0,13	0,12
BI - CAMANDONA	BI - PREALPI, V. MOSSO SESSERA	0,13	0,13	0,12
BI - CAPRILE	BI - PREALPI, V. MOSSO SESSERA	0,13	0,13	0,12
BI - CASAPINTA	BI - PREALPI, V. MOSSO SESSERA	0,13	0,13	0,12
BI - COGGIOLA	BI - PREALPI, V. MOSSO SESSERA	0,13	0,13	0,12
BI - CREVACUORE	BI - PREALPI, V. MOSSO SESSERA	0,13	0,13	0,12
BI - CURINO	BI - PREALPI, V. MOSSO SESSERA	0,13	0,13	0,12
BI - MEZZANA MORTIGLIENGO	BI - PREALPI, V. MOSSO SESSERA	0,13	0,13	0,12
BI - MOSSO	BI - PREALPI, V. MOSSO SESSERA	0,13	0,13	0,12
BI - PETTINENGO	BI - PREALPI, V. MOSSO SESSERA	0,13	0,13	0,12
BI - PIATTO	BI - PREALPI, V. MOSSO SESSERA	0,13	0,13	0,12
BI - PORTULA	BI - PREALPI, V. MOSSO SESSERA	0,13	0,13	0,12
BI - PRAY	BI - PREALPI, V. MOSSO SESSERA	0,13	0,13	0,12
BI - RONCO BIELLESE	BI - PREALPI, V. MOSSO SESSERA	0,13	0,13	0,12
BI - SELVE MARCONE	BI - PREALPI, V. MOSSO SESSERA	0,13	0,13	0,12
BI - SOPRANA	BI - PREALPI, V. MOSSO SESSERA	0,13	0,13	0,12
BI - SOSTEGNO	BI - PREALPI, V. MOSSO SESSERA	0,13	0,13	0,12
BI - STRONA	BI - PREALPI, V. MOSSO SESSERA	0,13	0,13	0,12
BI - TERNENGO	BI - PREALPI, V. MOSSO SESSERA	0,13	0,13	0,12
BI - TRIVERO	BI - PREALPI, V. MOSSO SESSERA	0,13	0,13	0,12
BI - VALLANZENGO	BI - PREALPI, V. MOSSO SESSERA	0,13	0,13	0,12
BI - VALLE MOSSO	BI - PREALPI, V. MOSSO SESSERA	0,13	0,13	0,12
BI - VALLE SAN NICOLAO	BI - PREALPI, V. MOSSO SESSERA	0,13	0,13	0,12
BI - VEGLIO	BI - PREALPI, V. MOSSO SESSERA	0,13	0,13	0,12
BI - ZUMAGLIA	BI - PREALPI, V. MOSSO SESSERA	0,13	0,13	0,12

23.1.20 BI - VALLE CERVO (iA)

COMUNE	MACROAREA	iA TERZIARIA	iA COMM.LE	iA PRODUTTIVA
BI - ANDORNO MICCA	BI - VALLE CERVO	0,13	0,13	0,12
BI - CAMPIGLIA CERVO	BI - VALLE CERVO	0,12	0,13	0,12
BI - MIAGLIANO	BI - VALLE CERVO	0,13	0,13	0,12
BI - PIEDICAVALLO	BI - VALLE CERVO	0,13	0,13	0,12
BI - PRALUNGO	BI - VALLE CERVO	0,13	0,13	0,12
BI - ROSAZZA	BI - VALLE CERVO	0,13	0,13	0,12
BI - SAGLIANO MICCA	BI - VALLE CERVO	0,13	0,13	0,12
BI - TAVIGLIANO	BI - VALLE CERVO	0,13	0,13	0,12
BI - TOLLEGNO	BI - VALLE CERVO	0,13	0,13	0,12

23.1.21 BI - VALLE ELVO E SERRA (iA)

COMUNE	MACROAREA	iA TERZIARIA	iA COMM.LE	iA PRODUTTIVA
BI - CAMBURZANO	BI - VALLE ELVO E SERRA	0,13	0,13	0,12
BI - DONATO	BI - VALLE ELVO E SERRA	0,13	0,13	0,12
BI - GRAGLIA	BI - VALLE ELVO E SERRA	0,13	0,13	0,12
BI - MAGNANO	BI - VALLE ELVO E SERRA	0,13	0,13	0,12
BI - MONGRANDO	BI - VALLE ELVO E SERRA	0,13	0,13	0,12
BI - MUZZANO	BI - VALLE ELVO E SERRA	0,13	0,13	0,12
BI - NETRO	BI - VALLE ELVO E SERRA	0,13	0,13	0,12
BI - SALA BIELLESE	BI - VALLE ELVO E SERRA	0,13	0,13	0,12
BI - TORRAZZO	BI - VALLE ELVO E SERRA	0,13	0,13	0,12
BI - ZIMONE	BI - VALLE ELVO E SERRA	0,13	0,13	0,12
BI - ZUBIENA	BI - VALLE ELVO E SERRA	0,13	0,13	0,12

23.1.22 CN - CUNEO CAPOLUOGO (iA)

COMUNE	MACROAREA	iA TERZIARIA	iA COMM.LE	iA PRODUTTIVA
CN - CUNEO	CN - CUNEO CAPOLUOGO	0,16	0,16	0,13

23.1.23 CN - ALBESE (iA)

COMUNE	MACROAREA	iA TERZIARIA	iA COMM.LE	iA PRODUTTIVA
CN - ALBA	CN - ALBESE	0,16	0,16	0,13
CN - DIANO D'ALBA	CN - ALBESE	0,15	0,15	0,13
CN - GRINZANE CAVOUR	CN - ALBESE	0,14	0,14	0,13
CN - GUARENE	CN - ALBESE	0,14	0,14	0,13
CN - RODDI	CN - ALBESE	0,14	0,14	0,13
CN - VERDUNO	CN - ALBESE	0,14	0,14	0,13

23.1.24 CN - ALTA LANGA DI BOSSOLASCO (iA)

COMUNE	MACROAREA	iA TERZIARIA	iA COMM.LE	iA PRODUTTIVA
CN - BONVICINO	CN - ALTA LANGA DI BOSSOLASCO	0,14	0,14	0,13
CN - BOSSOLASCO	CN - ALTA LANGA DI BOSSOLASCO	0,14	0,14	0,13
CN - IGLIANO	CN - ALTA LANGA DI BOSSOLASCO	0,14	0,14	0,13
CN - MOMBARCARO	CN - ALTA LANGA DI BOSSOLASCO	0,14	0,14	0,13
CN - NIELLA BELBO	CN - ALTA LANGA DI BOSSOLASCO	0,14	0,14	0,13
CN - PAROLDO	CN - ALTA LANGA DI BOSSOLASCO	0,14	0,14	0,13
CN - SALE DELLE LANGHE	CN - ALTA LANGA DI BOSSOLASCO	0,14	0,14	0,13
CN - SALE SAN GIOVANNI	CN - ALTA LANGA DI BOSSOLASCO	0,14	0,14	0,13
CN - SAN BENEDETTO B.	CN - ALTA LANGA DI BOSSOLASCO	0,14	0,14	0,13
CN - SOMANO	CN - ALTA LANGA DI BOSSOLASCO	0,14	0,14	0,13
CN - TORRESINA	CN - ALTA LANGA DI BOSSOLASCO	0,14	0,14	0,13

23.1.25 CN - ALTA LANGA DI CRAVANZANA (iA)

COMUNE	MACROAREA	iA TERZIARIA	iA COMM.LE	iA PRODUTTIVA
CN - ALBARETTO TORRE	CN - ALTA LANGA DI CRAVANZANA	0,14	0,14	0,13
CN - ARGUELLO	CN - ALTA LANGA DI CRAVANZANA	0,14	0,14	0,13
CN - CERRETO LANGHE	CN - ALTA LANGA DI CRAVANZANA	0,14	0,14	0,13
CN - CISSONE	CN - ALTA LANGA DI CRAVANZANA	0,14	0,14	0,13
CN - CRAVANZANA	CN - ALTA LANGA DI CRAVANZANA	0,14	0,14	0,13
CN - FEISOGGIO	CN - ALTA LANGA DI CRAVANZANA	0,14	0,14	0,13
CN - MONTELUPO ALBESE	CN - ALTA LANGA DI CRAVANZANA	0,14	0,14	0,13
CN - RODDINO	CN - ALTA LANGA DI CRAVANZANA	0,14	0,14	0,13
CN - RODELLO	CN - ALTA LANGA DI CRAVANZANA	0,14	0,14	0,13
CN - SERRAVALLE L.GHE	CN - ALTA LANGA DI CRAVANZANA	0,14	0,14	0,13
CN - SINIO	CN - ALTA LANGA DI CRAVANZANA	0,14	0,14	0,13

23.1.26 CN - ALTA VALLE MAIRA (iA)

COMUNE	MACROAREA	iA TERZIARIA	iA COMM.LE	iA PRODUTTIVA
CN - ACCEGLIO	CN - ALTA VALLE MAIRA	0,14	0,14	0,13
CN - CANOSIO	CN - ALTA VALLE MAIRA	0,14	0,14	0,12
CN - CARTIGNANO	CN - ALTA VALLE MAIRA	0,14	0,14	0,13
CN - CELLE DI MACRA	CN - ALTA VALLE MAIRA	0,14	0,14	0,13
CN - ELVA	CN - ALTA VALLE MAIRA	0,14	0,14	0,12
CN - MACRA	CN - ALTA VALLE MAIRA	0,14	0,14	0,12
CN - MARMORA	CN - ALTA VALLE MAIRA	0,14	0,14	0,12
CN - PRAZZO	CN - ALTA VALLE MAIRA	0,14	0,14	0,13
CN - S. DAMIANO MACRA	CN - ALTA VALLE MAIRA	0,14	0,14	0,13
CN - STROPPO	CN - ALTA VALLE MAIRA	0,14	0,14	0,12

23.1.27 CN - ALTA VALLE PO (iA)

COMUNE	MACROAREA	iA TERZIARIA	iA COMM.LE	iA PRODUTTIVA
CN - CRISSOLO	CN - ALTA VALLE PO	0,15	0,15	0,13
CN - GAMBASCA	CN - ALTA VALLE PO	0,14	0,14	0,13
CN - MARTINIANA PO	CN - ALTA VALLE PO	0,14	0,14	0,13
CN - ONCINO	CN - ALTA VALLE PO	0,14	0,14	0,13
CN - OSTANA	CN - ALTA VALLE PO	0,14	0,14	0,13
CN - PAESANA	CN - ALTA VALLE PO	0,14	0,14	0,13
CN - RIFREDDO	CN - ALTA VALLE PO	0,14	0,14	0,13
CN - SANFRONT	CN - ALTA VALLE PO	0,14	0,14	0,13

23.1.28 CN - ALTA VALLE TANARO E CEVETTA (iA)

COMUNE	MACROAREA	iA TERZIARIA	iA COMM.LE	iA PRODUTTIVA
CN - ALTO	CN - ALTA VALLE TANARO E CEVETTA	0,14	0,14	0,13
CN - BAGNASCO	CN - ALTA VALLE TANARO E CEVETTA	0,14	0,14	0,13
CN - BRIGA ALTA	CN - ALTA VALLE TANARO E CEVETTA	0,14	0,14	0,13
CN - CAPRAUNA	CN - ALTA VALLE TANARO E CEVETTA	0,14	0,14	0,13
CN - CASTELN.VO DI CEVA	CN - ALTA VALLE TANARO E CEVETTA	0,14	0,14	0,13
CN - GARESSIO	CN - ALTA VALLE TANARO E CEVETTA	0,14	0,14	0,13
CN - NUCETTO	CN - ALTA VALLE TANARO E CEVETTA	0,14	0,14	0,13
CN - ORMEA	CN - ALTA VALLE TANARO E CEVETTA	0,14	0,14	0,13
CN - PERLO	CN - ALTA VALLE TANARO E CEVETTA	0,14	0,14	0,13
CN - PRIERO	CN - ALTA VALLE TANARO E CEVETTA	0,14	0,14	0,13
CN - PRIOLA	CN - ALTA VALLE TANARO E CEVETTA	0,14	0,14	0,13

23.1.29 CN - AREA BORGARINA (iA)

COMUNE	MACROAREA	iA TERZIARIA	iA COMM.LE	iA PRODUTTIVA
CN - B.GO SAN DALMAZZO	CN - AREA BORGARINA	0,15	0,15	0,13
CN - CERVASCA	CN - AREA BORGARINA	0,14	0,14	0,13
CN - ROCCAIONE	CN - AREA BORGARINA	0,14	0,14	0,13
CN - VIGNOLO	CN - AREA BORGARINA	0,14	0,14	0,13

23.1.30 CN - AREA DI BARGE (iA)

COMUNE	MACROAREA	iA TERZIARIA	iA COMM.LE	iA PRODUTTIVA
CN - BAGNOLO PIEMONTE	CN - AREA DI BARGE	0,14	0,14	0,13
CN - BARGE	CN - AREA DI BARGE	0,14	0,14	0,13
CN - ENVIE	CN - AREA DI BARGE	0,14	0,14	0,13

23.1.31 CN - BASSO MONREGALESE (iA)

COMUNE	MACROAREA	iA TERZIARIA	iA COMM.LE	iA PRODUTTIVA
CN - BRIAGLIA	CN - BASSO MONREGALESE	0,14	0,14	0,13
CN - MONDOVI'	CN - BASSO MONREGALESE	0,15	0,15	0,13
CN - PIANFEI	CN - BASSO MONREGALESE	0,14	0,14	0,13
CN - VICOFORTE	CN - BASSO MONREGALESE	0,14	0,14	0,13
CN - VILLANOVA M.VI'	CN - BASSO MONREGALESE	0,14	0,14	0,13

23.1.32 CN - COLLINE DEL ROERO (iA)

COMUNE	MACROAREA	iA TERZIARIA	iA COMM.LE	iA PRODUTTIVA
CN - BALDISSERO D'ALBA	CN - COLLINE DEL ROERO	0,14	0,14	0,13
CN - CANALE	CN - COLLINE DEL ROERO	0,15	0,15	0,13
CN - CASTELLINALDO	CN - COLLINE DEL ROERO	0,14	0,14	0,13
CN - CERESOLE ALBA	CN - COLLINE DEL ROERO	0,14	0,14	0,13
CN - CORNELIANO D'ALBA	CN - COLLINE DEL ROERO	0,14	0,14	0,13
CN - MONTA	CN - COLLINE DEL ROERO	0,14	0,14	0,13
CN - MONTALDO ROERO	CN - COLLINE DEL ROERO	0,14	0,14	0,13
CN - MONTEU ROERO	CN - COLLINE DEL ROERO	0,14	0,14	0,13
CN - MONTICELLO D'ALBA	CN - COLLINE DEL ROERO	0,14	0,14	0,13
CN - PIOBESI D'ALBA	CN - COLLINE DEL ROERO	0,14	0,14	0,13
CN - PRIOCCA	CN - COLLINE DEL ROERO	0,14	0,14	0,13
CN - S. VITTORIA D'ALBA	CN - COLLINE DEL ROERO	0,14	0,14	0,13
CN - S. STEFANO ROERO	CN - COLLINE DEL ROERO	0,14	0,14	0,13
CN - SOMMARIVA PERNO	CN - COLLINE DEL ROERO	0,14	0,14	0,13
CN - VEZZA D'ALBA	CN - COLLINE DEL ROERO	0,14	0,14	0,13

23.1.33 CN - LANGA CEBANA (iA)

COMUNE	MACROAREA	iA TERZIARIA	iA COMM.LE	iA PRODUTTIVA
CN - CASTELLINO T.RO	CN - LANGA CEBANA	0,14	0,14	0,13
CN - CEVA	CN - LANGA CEBANA	0,14	0,14	0,13
CN - CIGLIE	CN - LANGA CEBANA	0,14	0,14	0,13
CN - LESEGNO	CN - LANGA CEBANA	0,14	0,14	0,13
CN - MARSAGLIA	CN - LANGA CEBANA	0,14	0,14	0,13
CN - NIELLA TANARO	CN - LANGA CEBANA	0,14	0,14	0,13
CN - ROASCIO	CN - LANGA CEBANA	0,14	0,14	0,13
CN - ROCCA CIGLIE	CN - LANGA CEBANA	0,14	0,14	0,13

23.1.34 CN - LANGA DELLA MORRA E DI BAROLO (iA)

COMUNE	MACROAREA	iA TERZIARIA	iA COMM.LE	iA PRODUTTIVA
CN - BAROLO	CN - LANGA MORRA E BAROLO	0,14	0,14	0,13
CN - CASTIGL. FALLETTO	CN - LANGA MORRA E BAROLO	0,14	0,14	0,13
CN - LA MORRA	CN - LANGA MORRA E BAROLO	0,15	0,15	0,13
CN - MONFORTE D'ALBA	CN - LANGA MORRA E BAROLO	0,14	0,14	0,13
CN - NOVELLO	CN - LANGA MORRA E BAROLO	0,14	0,14	0,13
CN - SERRALUNGA/ALBA	CN - LANGA MORRA E BAROLO	0,14	0,14	0,13

23.1.35 CN - LANGA DI CORTEMILIA (iA)

COMUNE	MACROAREA	iA TERZIARIA	iA COMM.LE	iA PRODUTTIVA
CN - BENEVELLO	CN - LANGA DI CORTEMILIA	0,14	0,14	0,13
CN - BORGOMALE	CN - LANGA DI CORTEMILIA	0,14	0,14	0,13
CN - BOSIA	CN - LANGA DI CORTEMILIA	0,14	0,14	0,13
CN - CASTINO	CN - LANGA DI CORTEMILIA	0,14	0,14	0,13
CN - CORTEMILIA	CN - LANGA DI CORTEMILIA	0,14	0,14	0,13
CN - LEQUIO BERRIA	CN - LANGA DI CORTEMILIA	0,14	0,14	0,13
CN - PERLETTO	CN - LANGA DI CORTEMILIA	0,14	0,14	0,13

23.1.36 CN - LANGA DI DOGLIANI (iA)

COMUNE	MACROAREA	iA TERZIARIA	iA COMM.LE	iA PRODUTTIVA
CN - BELVEDERE LANGHE	CN - LANGA DI DOGLIANI	0,14	0,14	0,13
CN - CLAVESANA	CN - LANGA DI DOGLIANI	0,14	0,14	0,13
CN - DOGLIANI	CN - LANGA DI DOGLIANI	0,14	0,14	0,13
CN - FARIGLIANO	CN - LANGA DI DOGLIANI	0,14	0,14	0,13
CN - MONCHIERO	CN - LANGA DI DOGLIANI	0,14	0,14	0,13
CN - MURAZZANO	CN - LANGA DI DOGLIANI	0,14	0,14	0,13

23.1.37 CN - LANGA DI NEIVE E SANTO STEFANO BELBO (iA)

COMUNE	MACROAREA	iA TERZIARIA	iA COMM.LE	iA PRODUTTIVA
CN - BARBARESCO	CN - LANGA NEIVE E S.STEFANO BELBO	0,14	0,14	0,13
CN - CAMO	CN - LANGA NEIVE E S.STEFANO BELBO	0,14	0,14	0,13
CN - CASTAGNITO	CN - LANGA NEIVE E S.STEFANO BELBO	0,14	0,14	0,13
CN - CASTIGL. TINELLA	CN - LANGA NEIVE E S.STEFANO BELBO	0,14	0,14	0,13
CN - COSSANO BELBO	CN - LANGA NEIVE E S.STEFANO BELBO	0,14	0,14	0,13
CN - GOVONE	CN - LANGA NEIVE E S.STEFANO BELBO	0,14	0,14	0,13
CN - MAGLIANO ALFIERI	CN - LANGA NEIVE E S.STEFANO BELBO	0,14	0,14	0,13
CN - MANGO	CN - LANGA NEIVE E S.STEFANO BELBO	0,14	0,14	0,13
CN - NEIVE	CN - LANGA NEIVE E S.STEFANO BELBO	0,14	0,14	0,13
CN - NEVIGLIE	CN - LANGA NEIVE E S.STEFANO BELBO	0,14	0,14	0,13
CN - ROCCHETTA BELBO	CN - LANGA NEIVE E S.STEFANO BELBO	0,14	0,14	0,13
CN - S. STEFANO BELBO	CN - LANGA NEIVE E S.STEFANO BELBO	0,14	0,14	0,13
CN - TREISO	CN - LANGA NEIVE E S.STEFANO BELBO	0,14	0,14	0,13
CN - TREZZO TINELLA	CN - LANGA NEIVE E S.STEFANO BELBO	0,14	0,14	0,13

23.1.38 CN - PIANURA DI BRA E CHERASCO (iA)

COMUNE	MACROAREA	iA TERZIARIA	iA COMM.LE	iA PRODUTTIVA
CN - BRA	CN - PIANURA DI BRA E CHERASCO	0,15	0,15	0,13
CN - CERVERE	CN - PIANURA DI BRA E CHERASCO	0,14	0,14	0,13
CN - CHERASCO	CN - PIANURA DI BRA E CHERASCO	0,15	0,15	0,13
CN - NARZOLE	CN - PIANURA DI BRA E CHERASCO	0,14	0,14	0,13
CN - POCAPAGLIA	CN - PIANURA DI BRA E CHERASCO	0,14	0,14	0,13
CN - SANFRE	CN - PIANURA DI BRA E CHERASCO	0,14	0,14	0,13
CN - SOMM.VA BOSCO	CN - PIANURA DI BRA E CHERASCO	0,14	0,14	0,13

23.1.39 CN - PIANURA DI BUSCA E CENTALLO (iA)

COMUNE	MACROAREA	iA TERZIARIA	iA COMM.LE	iA PRODUTTIVA
CN - BUSCA	CN - PIANURA DI BUSCA E CENTALLO	0,14	0,14	0,13
CN - CENTALLO	CN - PIANURA DI BUSCA E CENTALLO	0,14	0,14	0,13
CN - TARANTASCA	CN - PIANURA DI BUSCA E CENTALLO	0,14	0,14	0,13
CN - VILLAFALLETTO	CN - PIANURA DI BUSCA E CENTALLO	0,14	0,14	0,13
CN - VOTTIGNASCO	CN - PIANURA DI BUSCA E CENTALLO	0,14	0,14	0,13

23.1.40 CN - PIANURA DI RACCONIGI (iA)

COMUNE	MACROAREA	iA TERZIARIA	iA COMM.LE	iA PRODUTTIVA
CN - CARAMAGNA P.TE	CN - PIANURA DI RACCONIGI	0,14	0,14	0,13
CN - CAVALLERLEONE	CN - PIANURA DI RACCONIGI	0,14	0,14	0,13
CN - CAVALLERMAGGIORE	CN - PIANURA DI RACCONIGI	0,14	0,14	0,13
CN - RACCONIGI	CN - PIANURA DI RACCONIGI	0,14	0,14	0,13

23.1.41 CN - PIANURA E COLLINA DI CARAGLIO E DRONERO (iA)

COMUNE	MACROAREA	iA TERZIARIA	iA COMM.LE	iA PRODUTTIVA
CN - BERNEZZO	CN - PIANURA C. CARAGLIO DRONERO	0,14	0,14	0,13
CN - CARAGLIO	CN - PIANURA C. CARAGLIO DRONERO	0,15	0,15	0,13
CN - DRONERO	CN - PIANURA C. CARAGLIO DRONERO	0,14	0,14	0,13
CN - ROCCABRUNA	CN - PIANURA C. CARAGLIO DRONERO	0,14	0,14	0,13
CN - VILLAR S. COSTANZO	CN - PIANURA C. CARAGLIO DRONERO	0,14	0,14	0,13

23.1.42 CN - PIANURA E PENDICI DELLA BISALTA (iA)

COMUNE	MACROAREA	iA TERZIARIA	iA COMM.LE	iA PRODUTTIVA
CN - BOVES	CN - PIANURA PENDICI DELLA BISALTA	0,14	0,14	0,13
CN - CHIUSA DI PESIO	CN - PIANURA PENDICI DELLA BISALTA	0,14	0,14	0,13
CN - PEVERAGNO	CN - PIANURA PENDICI DELLA BISALTA	0,14	0,14	0,13

23.1.43 CN - PIANURA FOSSANESE (iA)

COMUNE	MACROAREA	iA TERZIARIA	iA COMM.LE	iA PRODUTTIVA
CN - FOSSANO	CN - PIANURA FOSSANESE	0,15	0,15	0,13
CN - GENOLA	CN - PIANURA FOSSANESE	0,14	0,14	0,13

23.1.44 CN - PIANURA FRA PO E VARAITA (iA)

COMUNE	MACROAREA	iA TERZIARIA	iA COMM.LE	iA PRODUTTIVA
CN - CARDE	CN - PIANURA FRA PO E VARAITA	0,14	0,14	0,13
CN - CASALGRASSO	CN - PIANURA FRA PO E VARAITA	0,14	0,14	0,13
CN - FAULE	CN - PIANURA FRA PO E VARAITA	0,14	0,14	0,13
CN - MORETTA	CN - PIANURA FRA PO E VARAITA	0,14	0,14	0,13
CN - MURELLO	CN - PIANURA FRA PO E VARAITA	0,14	0,14	0,13
CN - POLONGHERA	CN - PIANURA FRA PO E VARAITA	0,14	0,14	0,13
CN - RUFFIA	CN - PIANURA FRA PO E VARAITA	0,14	0,14	0,13
CN - SCARNAFIGI	CN - PIANURA FRA PO E VARAITA	0,14	0,14	0,13
CN - TORRE SAN GIORGIO	CN - PIANURA FRA PO E VARAITA	0,14	0,14	0,13
CN - VILLANOVA SOLARO	CN - PIANURA FRA PO E VARAITA	0,14	0,14	0,13

23.1.45 CN - PIANURA FRA STURA DI DEMONTE E PESIO (iA)

COMUNE	MACROAREA	iA TERZIARIA	iA COMM.LE	iA PRODUTTIVA
CN - BEINETTE	CN - PIANURA STURA DEMONTE PESIO	0,14	0,14	0,13
CN - CAST.TTO STURA	CN - PIANURA STURA DEMONTE PESIO	0,14	0,14	0,13
CN - MARGARITA	CN - PIANURA STURA DEMONTE PESIO	0,14	0,14	0,13
CN - MONTANERA	CN - PIANURA STURA DEMONTE PESIO	0,14	0,14	0,13
CN - MOROZZO	CN - PIANURA STURA DEMONTE PESIO	0,14	0,14	0,13
CN - ROCCA DE BALDI	CN - PIANURA STURA DEMONTE PESIO	0,14	0,14	0,13
CN - S. ALBANO STURA	CN - PIANURA STURA DEMONTE PESIO	0,14	0,14	0,13
CN - TRINITA'	CN - PIANURA STURA DEMONTE PESIO	0,14	0,14	0,13

23.1.46 CN - PIANURA FRA TANARO E STURA DI DEMONTE (iA)

COMUNE	MACROAREA	iA TERZIARIA	iA COMM.LE	iA PRODUTTIVA
CN - BASTIA MONDOVI	CN - PIANURA TANARO ST. DEMONTE	0,14	0,14	0,13
CN - BENE VAGIENNA	CN - PIANURA TANARO ST. DEMONTE	0,14	0,14	0,13
CN - CARRU	CN - PIANURA TANARO ST. DEMONTE	0,15	0,15	0,13
CN - LEQUIO TANARO	CN - PIANURA TANARO ST. DEMONTE	0,14	0,14	0,13
CN - MAGLIANO ALPI	CN - PIANURA TANARO ST. DEMONTE	0,14	0,14	0,13
CN - PIOZZO	CN - PIANURA TANARO ST. DEMONTE	0,14	0,14	0,13
CN - SALMOUR	CN - PIANURA TANARO ST. DEMONTE	0,14	0,14	0,13

23.1.47 CN - PIANURA SALUZZESE (iA)

COMUNE	MACROAREA	iA TERZIARIA	iA COMM.LE	iA PRODUTTIVA
CN - COSTIGL. SALUZZO	CN - PIANURA SALUZZESE	0,14	0,14	0,13
CN - LAGNASCO	CN - PIANURA SALUZZESE	0,14	0,14	0,13
CN - MANTA	CN - PIANURA SALUZZESE	0,14	0,14	0,13
CN - PIASCO	CN - PIANURA SALUZZESE	0,14	0,14	0,13
CN - REVELLO	CN - PIANURA SALUZZESE	0,14	0,14	0,13
CN - SALUZZO	CN - PIANURA SALUZZESE	0,15	0,15	0,13
CN - VERZUOLO	CN - PIANURA SALUZZESE	0,14	0,14	0,13

23.1.48 CN - PIANURA SAVIGLIANESE (iA)

COMUNE	MACROAREA	iA TERZIARIA	iA COMM.LE	iA PRODUTTIVA
CN - MARENE	CN - PIANURA SAVIGLIANESE	0,14	0,14	0,13
CN - MON.LO SAVIGLIANO	CN - PIANURA SAVIGLIANESE	0,14	0,14	0,13
CN - SAVIGLIANO	CN - PIANURA SAVIGLIANESE	0,15	0,15	0,13

23.1.49 CN - VALLE GESSO (iA)

COMUNE	MACROAREA	iA TERZIARIA	iA COMM.LE	iA PRODUTTIVA
CN - ENTRACQUE	CN - VALLE GESSO	0,15	0,15	0,12
CN - ROASCHIA	CN - VALLE GESSO	0,14	0,14	0,12
CN - VALDIERI	CN - VALLE GESSO	0,14	0,14	0,12

23.1.50 CN - VALLE GRANA (iA)

COMUNE	MACROAREA	iA TERZIARIA	iA COMM.LE	iA PRODUTTIVA
CN - CASTELMAGNO	CN - VALLE GRANA	0,14	0,14	0,13
CN - M.MALE DI CUNEO	CN - VALLE GRANA	0,14	0,14	0,13
CN - M.ROSSO GRANA	CN - VALLE GRANA	0,14	0,14	0,13
CN - PRADLEVES	CN - VALLE GRANA	0,14	0,14	0,13
CN - VALGRANA	CN - VALLE GRANA	0,14	0,14	0,13

23.1.51 CN - VALLE STURA DI DEMONTE (iA)

COMUNE	MACROAREA	iA TERZIARIA	iA COMM.LE	iA PRODUTTIVA
CN - AISONE	CN - VALLE STURA DI DEMONTE	0,14	0,14	0,13
CN - ARGENTERA	CN - VALLE STURA DI DEMONTE	0,14	0,14	0,13
CN - DEMONTE	CN - VALLE STURA DI DEMONTE	0,14	0,14	0,13
CN - GAIOLA	CN - VALLE STURA DI DEMONTE	0,14	0,14	0,13
CN - MOIOLA	CN - VALLE STURA DI DEMONTE	0,14	0,14	0,13
CN - PIETRAPORZIO	CN - VALLE STURA DI DEMONTE	0,14	0,14	0,13
CN - RITTANA	CN - VALLE STURA DI DEMONTE	0,14	0,14	0,13
CN - ROCCASPARVERA	CN - VALLE STURA DI DEMONTE	0,14	0,14	0,13
CN - SAMBUCO	CN - VALLE STURA DI DEMONTE	0,14	0,14	0,13
CN - VALLORiate	CN - VALLE STURA DI DEMONTE	0,14	0,14	0,13
CN - VINADIO	CN - VALLE STURA DI DEMONTE	0,14	0,14	0,13

23.1.52 CN - VALLE VERMENAGNA (iA)

COMUNE	MACROAREA	iA TERZIARIA	iA COMM.LE	iA PRODUTTIVA
CN - LIMONE PIEMONTE	CN - VALLE VERMENAGNA	0,18	0,18	0,13
CN - ROBILANTE	CN - VALLE VERMENAGNA	0,14	0,14	0,13
CN - VERNANTE	CN - VALLE VERMENAGNA	0,15	0,15	0,13

23.1.53 CN - VALLI BORMIDA DI MILLESIMO ED UZZONE (iA)

COMUNE	MACROAREA	iA TERZIARIA	iA COMM.LE	iA PRODUTTIVA
CN - BERGOLO	CN - V.LLI BORM. MILLESIMO UZZONE	0,14	0,14	0,13
CN - CAMERANA	CN - V.LLI BORM. MILLESIMO UZZONE	0,14	0,14	0,13
CN - CAST.TTO UZZONE	CN - V.LLI BORM. MILLESIMO UZZONE	0,14	0,14	0,13
CN - GORZEGNO	CN - V.LLI BORM. MILLESIMO UZZONE	0,14	0,14	0,13
CN - GOTTASECCA	CN - V.LLI BORM. MILLESIMO UZZONE	0,14	0,14	0,13
CN - LEVICE	CN - V.LLI BORM. MILLESIMO UZZONE	0,14	0,14	0,13
CN - MONESIGLIO	CN - V.LLI BORM. MILLESIMO UZZONE	0,14	0,14	0,13
CN - MONTEZEMOLO	CN - V.LLI BORM. MILLESIMO UZZONE	0,14	0,14	0,13
CN - PEZZOLO V. UZZONE	CN - V.LLI BORM. MILLESIMO UZZONE	0,14	0,14	0,13
CN - PRUNETTO	CN - V.LLI BORM. MILLESIMO UZZONE	0,14	0,14	0,13
CN - SALICETO	CN - V.LLI BORM. MILLESIMO UZZONE	0,14	0,14	0,13
CN - TORRE BORMIDA	CN - V.LLI BORM. MILLESIMO UZZONE	0,14	0,14	0,13

23.1.54 CN - VALLI CORSAGLIA, MONGIA ED AFFLUENTI (iA)

COMUNE	MACROAREA	iA TERZIARIA	iA COMM.LE	iA PRODUTTIVA
CN - BATTIFOLLO	CN - VALLI CORSAGLIA, MONGIA AFFL.	0,14	0,14	0,13
CN - LISIO	CN - VALLI CORSAGLIA, MONGIA AFFL.	0,14	0,14	0,13
CN - MOMBASIGLIO	CN - VALLI CORSAGLIA, MONGIA AFFL.	0,14	0,14	0,13
CN - MON.LO CASOTTO	CN - VALLI CORSAGLIA, MONGIA AFFL.	0,14	0,14	0,13
CN - MONT. DI MONDOVI	CN - VALLI CORSAGLIA, MONGIA AFFL.	0,14	0,14	0,13
CN - PAMPARATO	CN - VALLI CORSAGLIA, MONGIA AFFL.	0,14	0,14	0,13
CN - ROBURENT	CN - VALLI CORSAGLIA, MONGIA AFFL.	0,14	0,14	0,13
CN - S. MICHELE M.VI'	CN - VALLI CORSAGLIA, MONGIA AFFL.	0,14	0,14	0,13
CN - SCAGNELLO	CN - VALLI CORSAGLIA, MONGIA AFFL.	0,14	0,14	0,13
CN - TORRE MONDOVI	CN - VALLI CORSAGLIA, MONGIA AFFL.	0,14	0,14	0,13
CN - VIOLA	CN - VALLI CORSAGLIA, MONGIA AFFL.	0,14	0,14	0,13

23.1.55 CN - VALLI ELLERO, MAUDAGNA ED ALTA CORSAGLIA (iA)

COMUNE	MACROAREA	iA TERZIARIA	iA COMM.LE	iA PRODUTTIVA
CN - FRABOSA SOPRANA	CN - VALLI ELLERO, MAUDAGNA ..	0,14	0,14	0,13
CN - FRABOSA SOTTANA	CN - VALLI ELLERO, MAUDAGNA ..	0,14	0,14	0,13
CN - MON.RO DI VASCO	CN - VALLI ELLERO, MAUDAGNA ..	0,14	0,14	0,13
CN - ROCCAFORTE M.VÌ	CN - VALLI ELLERO, MAUDAGNA ..	0,14	0,14	0,13

23.1.56 CN - VALLI VARAITA E BRONDA (iA)

COMUNE	MACROAREA	iA TERZIARIA	iA COMM.LE	iA PRODUTTIVA
CN - BELLINO	CN - VALLI VARAITA E BRONDA	0,14	0,14	0,13
CN - BRONDELLO	CN - VALLI VARAITA E BRONDA	0,14	0,14	0,13
CN - BROSSASCO	CN - VALLI VARAITA E BRONDA	0,14	0,14	0,13
CN - CASTELDELFINO	CN - VALLI VARAITA E BRONDA	0,14	0,14	0,13
CN - CASTELLAR	CN - VALLI VARAITA E BRONDA	0,14	0,14	0,13
CN - FRASSINO	CN - VALLI VARAITA E BRONDA	0,14	0,14	0,13
CN - ISASCA	CN - VALLI VARAITA E BRONDA	0,14	0,14	0,13
CN - MELLE	CN - VALLI VARAITA E BRONDA	0,14	0,14	0,13
CN - PAGNO	CN - VALLI VARAITA E BRONDA	0,14	0,14	0,13
CN - PONTECHIANALE	CN - VALLI VARAITA E BRONDA	0,14	0,14	0,13
CN - ROSSANA	CN - VALLI VARAITA E BRONDA	0,14	0,14	0,13
CN - SAMPEYRE	CN - VALLI VARAITA E BRONDA	0,14	0,14	0,13
CN - VALMALA	CN - VALLI VARAITA E BRONDA	0,14	0,14	0,13
CN - VENASCA	CN - VALLI VARAITA E BRONDA	0,14	0,14	0,13

23.1.57 NO - NOVARA CAPOLUOGO (iA)

COMUNE	MACROAREA	iA TERZIARIA	iA COMM.LE	iA PRODUTTIVA
NO - NOVARA	NO - NOVARA CAPOLUOGO	0,14	0,14	0,12

23.1.58 NO - ALTO EST SESIA E COLLINE (iA)

COMUNE	MACROAREA	iA TERZIARIA	iA COMM.LE	iA PRODUTTIVA
NO - BOCA	NO - ALTO EST SESIA E COLLINE	0,13	0,13	0,13
NO - CAVALLIRIO	NO - ALTO EST SESIA E COLLINE	0,14	0,14	0,13
NO - CUREGGIO	NO - ALTO EST SESIA E COLLINE	0,13	0,13	0,13
NO - GARGALLO	NO - ALTO EST SESIA E COLLINE	0,14	0,14	0,13
NO - GRIGNASCO	NO - ALTO EST SESIA E COLLINE	0,14	0,14	0,13
NO - MAGGIORA	NO - ALTO EST SESIA E COLLINE	0,14	0,14	0,12
NO - POGNO	NO - ALTO EST SESIA E COLLINE	0,13	0,14	0,13
NO - PRATO SESIA	NO - ALTO EST SESIA E COLLINE	0,14	0,14	0,13
NO - SORISO	NO - ALTO EST SESIA E COLLINE	0,14	0,14	0,13

23.1.59 NO - ALTO OVEST TICINO (iA)

COMUNE	MACROAREA	iA TERZIARIA	iA COMM.LE	iA PRODUTTIVA
NO - AGRATE CONTURBIA	NO - ALTO OVEST TICINO	0,14	0,14	0,12
NO - BOGOGNO	NO - ALTO OVEST TICINO	0,14	0,14	0,12
NO - BORGO TICINO	NO - ALTO OVEST TICINO	0,13	0,14	0,13
NO - CASTELLETTO T.	NO - ALTO OVEST TICINO	0,14	0,15	0,13
NO - COMIGNAGO	NO - ALTO OVEST TICINO	0,13	0,13	0,12
NO - DIVIGNANO	NO - ALTO OVEST TICINO	0,13	0,13	0,12
NO - MARANO TICINO	NO - ALTO OVEST TICINO	0,14	0,14	0,12
NO - MEZZOMERICO	NO - ALTO OVEST TICINO	0,13	0,13	0,12
NO - OLEGGIO	NO - ALTO OVEST TICINO	0,14	0,15	0,13
NO - POMBIA	NO - ALTO OVEST TICINO	0,13	0,14	0,12
NO - VARALLO POMBIA	NO - ALTO OVEST TICINO	0,13	0,14	0,12
NO - VERUNO	NO - ALTO OVEST TICINO	0,14	0,14	0,12

23.1.60 NO - ALTO VERGANTE (iA)

COMUNE	MACROAREA	iA TERZIARIA	iA COMM.LE	iA PRODUTTIVA
NO - AMENO	NO - ALTO VERGANTE	0,14	0,14	0,12
NO - ARMENO	NO - ALTO VERGANTE	0,14	0,14	0,12
NO - COLAZZA	NO - ALTO VERGANTE	0,14	0,14	0,12
NO - MASSINO VISCONTI	NO - ALTO VERGANTE	0,14	0,14	0,12
NO - NEBBIUNO	NO - ALTO VERGANTE	0,14	0,14	0,12
NO - PISANO	NO - ALTO VERGANTE	0,14	0,14	0,12

23.1.61 NO - BASSO OVEST TICINO (iA)

COMUNE	MACROAREA	iA TERZIARIA	iA COMM.LE	iA PRODUTTIVA
NO - BELLINZAGO N.SE	NO - BASSO OVEST TICINO	0,14	0,14	0,13
NO - CAMERI	NO - BASSO OVEST TICINO	0,14	0,14	0,12
NO - CERANO	NO - BASSO OVEST TICINO	0,14	0,14	0,12
NO - GALLIATE	NO - BASSO OVEST TICINO	0,14	0,14	0,12
NO - ROMENTINO	NO - BASSO OVEST TICINO	0,14	0,14	0,13
NO - TRECATE	NO - BASSO OVEST TICINO	0,14	0,14	0,12

23.1.62 NO - BORGOMANERO E BASSO VERGANTE (iA)

COMUNE	MACROAREA	iA TERZIARIA	iA COMM.LE	iA PRODUTTIVA
NO - BOLZANO NOVARESE	NO - BORGOMANERO BASSO VERGANTE	0,13	0,14	0,13
NO - BORGOMANERO	NO - BORGOMANERO BASSO VERGANTE	0,14	0,14	0,12
NO - BRIGA NOVARESE	NO - BORGOMANERO BASSO VERGANTE	0,14	0,14	0,13
NO - GATTICO	NO - BORGOMANERO BASSO VERGANTE	0,14	0,14	0,13
NO - GOZZANO	NO - BORGOMANERO BASSO VERGANTE	0,14	0,14	0,13
NO - INVORIO	NO - BORGOMANERO BASSO VERGANTE	0,13	0,14	0,13
NO - OLEGGIO CASTELLO	NO - BORGOMANERO BASSO VERGANTE	0,13	0,13	0,13
NO - PARUZZARO	NO - BORGOMANERO BASSO VERGANTE	0,13	0,13	0,13

23.1.63 NO - LAGO D'ORTA (iA)

COMUNE	MACROAREA	iA TERZIARIA	iA COMM.LE	iA PRODUTTIVA
NO - MIASINO	NO - LAGO D'ORTA	0,14	0,14	0,13
NO - ORTA SAN GIULIO	NO - LAGO D'ORTA	0,15	0,15	0,12
NO - PELLA	NO - LAGO D'ORTA	0,14	0,14	0,13
NO - PETTENASCO	NO - LAGO D'ORTA	0,14	0,14	0,12
NO - S. MAURIZIO D.GLIO	NO - LAGO D'ORTA	0,14	0,14	0,13

23.1.64 NO - LAGO MAGGIORE (iA)

COMUNE	MACROAREA	iA TERZIARIA	iA COMM.LE	iA PRODUTTIVA
NO - ARONA	NO - LAGO MAGGIORE	0,14	0,15	0,13
NO - DORMELLETO	NO - LAGO MAGGIORE	0,14	0,14	0,13
NO - LESA	NO - LAGO MAGGIORE	0,14	0,14	0,13
NO - MEINA	NO - LAGO MAGGIORE	0,14	0,14	0,13

23.1.65 NO - MEDIO EST SESIA E COLLINE (iA)

COMUNE	MACROAREA	iA TERZIARIA	iA COMM.LE	iA PRODUTTIVA
NO - BARENGO	NO - MEDIO EST SESIA E COLLINE	0,13	0,13	0,12
NO - BRIONA	NO - MEDIO EST SESIA E COLLINE	0,13	0,13	0,12
NO - CARPIGNANO SESIA	NO - MEDIO EST SESIA E COLLINE	0,13	0,13	0,12
NO - CAVAGLIETTO	NO - MEDIO EST SESIA E COLLINE	0,13	0,13	0,12
NO - CAVAGLIO D.	NO - MEDIO EST SESIA E COLLINE	0,13	0,13	0,12
NO - CRESSA	NO - MEDIO EST SESIA E COLLINE	0,13	0,13	0,12
NO - FARA NOVARESE	NO - MEDIO EST SESIA E COLLINE	0,13	0,13	0,12
NO - FONTANETO D.	NO - MEDIO EST SESIA E COLLINE	0,13	0,13	0,12
NO - GHEMME	NO - MEDIO EST SESIA E COLLINE	0,13	0,13	0,12
NO - ROMAGNANO SESIA	NO - MEDIO EST SESIA E COLLINE	0,14	0,14	0,13
NO - SIZZANO	NO - MEDIO EST SESIA E COLLINE	0,13	0,13	0,12
NO - SUNO	NO - MEDIO EST SESIA E COLLINE	0,13	0,13	0,12
NO - VAPRIO D'AGOGNA	NO - MEDIO EST SESIA E COLLINE	0,13	0,13	0,12

23.1.66 NO - PIANURA RISICOLA (iA)

COMUNE	MACROAREA	iA TERZIARIA	iA COMM.LE	iA PRODUTTIVA
NO - BIANDRATE	NO - PIANURA RISICOLA	0,14	0,14	0,13
NO - BORGOLAVEZZARO	NO - PIANURA RISICOLA	0,13	0,13	0,13
NO - CALTIGNAGA	NO - PIANURA RISICOLA	0,14	0,14	0,13
NO - CASALBELTRAME	NO - PIANURA RISICOLA	0,13	0,13	0,13
NO - CASALEGGIO	NO - PIANURA RISICOLA	0,13	0,13	0,13
NO - CASALINO	NO - PIANURA RISICOLA	0,13	0,13	0,12
NO - CASALVOLONE	NO - PIANURA RISICOLA	0,13	0,13	0,13
NO - CASTELLAZZO N.SE	NO - PIANURA RISICOLA	0,13	0,13	0,13
NO - GARBAGNA N.SE	NO - PIANURA RISICOLA	0,13	0,13	0,13
NO - GRANOZZO M.LLO	NO - PIANURA RISICOLA	0,13	0,13	0,12
NO - LANDIONA	NO - PIANURA RISICOLA	0,13	0,13	0,12
NO - MANDELLO VITTA	NO - PIANURA RISICOLA	0,13	0,13	0,12
NO - MOMO	NO - PIANURA RISICOLA	0,14	0,14	0,13
NO - NIBBIOLA	NO - PIANURA RISICOLA	0,13	0,13	0,13
NO - RECETTO	NO - PIANURA RISICOLA	0,13	0,13	0,13
NO - SAN NAZZARO SESIA	NO - PIANURA RISICOLA	0,13	0,13	0,13
NO - S. PIETRO MOSEZZO	NO - PIANURA RISICOLA	0,14	0,14	0,13
NO - SILLAVENGO	NO - PIANURA RISICOLA	0,13	0,13	0,13
NO - SOZZAGO	NO - PIANURA RISICOLA	0,13	0,13	0,12
NO - TERDOBBIATE	NO - PIANURA RISICOLA	0,13	0,13	0,12
NO - TORNACO	NO - PIANURA RISICOLA	0,13	0,13	0,12
NO - VESPOLATE	NO - PIANURA RISICOLA	0,13	0,13	0,13
NO - VICOLUNGO	NO - PIANURA RISICOLA	0,13	0,13	0,13
NO - VINZAGLIO	NO - PIANURA RISICOLA	0,13	0,13	0,12

23.1.67 TO - AREA SCIISTICA (iA)

COMUNE	MACROAREA	iA TERZIARIA	iA COMM.LE	iA PRODUTTIVA
TO - BARDONECCHIA	TO - AREA SCIISTICA	0,17	0,17	0,12
TO - CESANA TORINESE	TO - AREA SCIISTICA	0,16	0,16	0,12
TO - CLAVIERE	TO - AREA SCIISTICA	0,15	0,15	0,12
TO - OULX	TO - AREA SCIISTICA	0,15	0,15	0,12
TO - PRAGELATO	TO - AREA SCIISTICA	0,14	0,14	0,12
TO - PRALI	TO - AREA SCIISTICA	0,14	0,14	0,12
TO - SAUZE D'OULX	TO - AREA SCIISTICA	0,16	0,16	0,12
TO - SAUZE DI CESANA	TO - AREA SCIISTICA	0,14	0,14	0,12
TO - SESTRIERE	TO - AREA SCIISTICA	0,16	0,16	0,12

23.1.68 TO - BASSA VAL SUSÀ (iA)

COMUNE	MACROAREA	iA TERZIARIA	iA COMM.LE	iA PRODUTTIVA
TO - ALMESE	TO - BASSA VAL SUSÀ	0,14	0,13	0,13
TO - AVIGLIANA	TO - BASSA VAL SUSÀ	0,14	0,14	0,13
TO - BORGONE SUSÀ	TO - BASSA VAL SUSÀ	0,13	0,13	0,13
TO - BRUZOLO	TO - BASSA VAL SUSÀ	0,13	0,13	0,13
TO - BUSSOLENO	TO - BASSA VAL SUSÀ	0,13	0,13	0,13
TO - CAPRIE	TO - BASSA VAL SUSÀ	0,13	0,13	0,13
TO - CASELETTE	TO - BASSA VAL SUSÀ	0,13	0,14	0,12
TO - CHIANOCCO	TO - BASSA VAL SUSÀ	0,13	0,13	0,13
TO - CHIUSA S. MICHELE	TO - BASSA VAL SUSÀ	0,13	0,13	0,13
TO - CONDOVE	TO - BASSA VAL SUSÀ	0,13	0,13	0,13
TO - GIVOLETTO	TO - BASSA VAL SUSÀ	0,14	0,14	0,12
TO - LA CASSA	TO - BASSA VAL SUSÀ	0,13	0,14	0,12
TO - RUBIANA	TO - BASSA VAL SUSÀ	0,13	0,13	0,13
TO - SAN DIDERO	TO - BASSA VAL SUSÀ	0,13	0,13	0,13
TO - SAN GILLIO	TO - BASSA VAL SUSÀ	0,14	0,14	0,12
TO - SAN GIORIO DI SUSÀ	TO - BASSA VAL SUSÀ	0,13	0,13	0,12
TO - S.AMBROGIO TO	TO - BASSA VAL SUSÀ	0,13	0,13	0,13
TO - S.ANTONINO DI SUSÀ	TO - BASSA VAL SUSÀ	0,13	0,13	0,13
TO - SUSÀ	TO - BASSA VAL SUSÀ	0,13	0,13	0,13
TO - VAIE	TO - BASSA VAL SUSÀ	0,13	0,13	0,13
TO - VAL DELLA TORRE	TO - BASSA VAL SUSÀ	0,13	0,13	0,12
TO - VALLO TORINESE	TO - BASSA VAL SUSÀ	0,13	0,13	0,12
TO - VARISELLA	TO - BASSA VAL SUSÀ	0,13	0,13	0,12
TO - VILLAR DORA	TO - BASSA VAL SUSÀ	0,13	0,13	0,13
TO - VILLAR FOCCHIARDO	TO - BASSA VAL SUSÀ	0,13	0,13	0,13

23.1.69 TO - CANAVESE (iA)

COMUNE	MACROAREA	iA TERZIARIA	iA COMM.LE	iA PRODUTTIVA
TO - AGLIE`	TO - CANAVESE	0,13	0,13	0,12
TO - BAIRO	TO - CANAVESE	0,13	0,13	0,12
TO - BARBANIA	TO - CANAVESE	0,13	0,14	0,12
TO - BARONE CANAVESE	TO - CANAVESE	0,13	0,13	0,12
TO - BOSCONERO	TO - CANAVESE	0,13	0,13	0,12
TO - BUSANO	TO - CANAVESE	0,13	0,13	0,12
TO - CALUSO	TO - CANAVESE	0,13	0,14	0,12
TO - CANDIA CANAVESE	TO - CANAVESE	0,13	0,13	0,12
TO - CANISCHIO	TO - CANAVESE	0,13	0,13	0,12
TO - CASTELLAMONTE	TO - CANAVESE	0,14	0,14	0,12
TO - CICONIO	TO - CANAVESE	0,13	0,14	0,12
TO - CUCEGLIO	TO - CANAVESE	0,13	0,13	0,12
TO - CUORGNE`	TO - CANAVESE	0,14	0,13	0,12
TO - FAVRIA	TO - CANAVESE	0,13	0,13	0,12
TO - FELETTO	TO - CANAVESE	0,13	0,13	0,12
TO - FOGLIZZO	TO - CANAVESE	0,13	0,13	0,12
TO - FORNO CANAVESE	TO - CANAVESE	0,13	0,13	0,12
TO - FRONT`	TO - CANAVESE	0,14	0,14	0,12
TO - LEVONE	TO - CANAVESE	0,13	0,13	0,12
TO - LOMBARDORE	TO - CANAVESE	0,14	0,14	0,12
TO - LUSIGLIE`	TO - CANAVESE	0,13	0,14	0,12
TO - MAZZE`	TO - CANAVESE	0,13	0,13	0,12
TO - MERCENASCO	TO - CANAVESE	0,13	0,13	0,12
TO - MONTALENGHE	TO - CANAVESE	0,13	0,13	0,12
TO - MONTANARO	TO - CANAVESE	0,13	0,13	0,12
TO - OGLIANICO	TO - CANAVESE	0,13	0,13	0,12
TO - ORIO CANAVESE	TO - CANAVESE	0,13	0,13	0,12
TO - OZEGNA	TO - CANAVESE	0,13	0,13	0,12
TO - PERTUSIO	TO - CANAVESE	0,13	0,13	0,12
TO - PRASCORSANO	TO - CANAVESE	0,13	0,13	0,12
TO - PRATIGLIONE	TO - CANAVESE	0,13	0,13	0,12
TO - RIVARA	TO - CANAVESE	0,13	0,13	0,12
TO - RIVAROLO C.SE	TO - CANAVESE	0,14	0,14	0,13
TO - RIVAROSSA	TO - CANAVESE	0,14	0,14	0,12
TO - ROCCA CANAVESE	TO - CANAVESE	0,13	0,13	0,12
TO - ROMANO CANAVESE	TO - CANAVESE	0,13	0,13	0,12
TO - SALASSA	TO - CANAVESE	0,13	0,13	0,12
TO - S. BENIGNO C.SE	TO - CANAVESE	0,13	0,13	0,12
TO - S. CARLO C.SE	TO - CANAVESE	0,13	0,13	0,12
TO - S. COLOMBANO B.TE	TO - CANAVESE	0,13	0,13	0,12
TO - S. FRANCESCO C.PO	TO - CANAVESE	0,13	0,14	0,12
TO - S. GIORGIO C.SE	TO - CANAVESE	0,13	0,13	0,12
TO - S. GIUSTO C.SE	TO - CANAVESE	0,13	0,13	0,12
TO - S. PONSO	TO - CANAVESE	0,13	0,13	0,12
TO - STRAMBINO	TO - CANAVESE	0,13	0,13	0,12
TO - VALPERGA	TO - CANAVESE	0,13	0,13	0,12
TO - VAUDA CANAVESE	TO - CANAVESE	0,13	0,13	0,12
TO - VESTIGNE`	TO - CANAVESE	0,13	0,13	0,12
TO - VILLAREGGIA	TO - CANAVESE	0,13	0,13	0,12
TO - VISCHE	TO - CANAVESE	0,13	0,13	0,12

23.1.70 TO - CINTURA NORD (iA)

COMUNE	MACROAREA	iA TERZIARIA	iA COMM.LE	iA PRODUTTIVA
TO - ANDEZENO	TO - CINTURA NORD	0,14	0,13	0,12
TO - ARIGNANO	TO - CINTURA NORD	0,13	0,13	0,12
TO - BORGARO TORINESE	TO - CINTURA NORD	0,14	0,14	0,13
TO - BRANDIZZO	TO - CINTURA NORD	0,14	0,14	0,12
TO - BROZOLO	TO - CINTURA NORD	0,13	0,13	0,12
TO - BRUSASCO	TO - CINTURA NORD	0,13	0,13	0,12
TO - CASALBORGONE	TO - CINTURA NORD	0,13	0,13	0,12
TO - CASELLE TORINESE	TO - CINTURA NORD	0,14	0,14	0,12
TO - CASTAGNETO PO	TO - CINTURA NORD	0,14	0,14	0,12
TO - CASTIGLIONE T.SE	TO - CINTURA NORD	0,14	0,14	0,12
TO - CAVAGNOLO	TO - CINTURA NORD	0,14	0,14	0,12
TO - CHIVASSO	TO - CINTURA NORD	0,14	0,14	0,12
TO - CINZANO	TO - CINTURA NORD	0,13	0,14	0,12
TO - CIRIE'	TO - CINTURA NORD	0,14	0,15	0,12
TO - FIANO	TO - CINTURA NORD	0,13	0,14	0,12
TO - GASSINO TORINESE	TO - CINTURA NORD	0,14	0,14	0,12
TO - LAURIANO	TO - CINTURA NORD	0,13	0,13	0,12
TO - LEINI	TO - CINTURA NORD	0,14	0,14	0,12
TO - MARENTINO	TO - CINTURA NORD	0,13	0,14	0,12
TO - MOMBELLO DI TO	TO - CINTURA NORD	0,13	0,13	0,12
TO - MONTALDO T.SE	TO - CINTURA NORD	0,13	0,13	0,12
TO - MONTEU DA PO	TO - CINTURA NORD	0,13	0,13	0,12
TO - MORIONDO T.SE	TO - CINTURA NORD	0,13	0,13	0,12
TO - PAVAROLO	TO - CINTURA NORD	0,13	0,14	0,12
TO - RIVALBA	TO - CINTURA NORD	0,14	0,14	0,12
TO - ROBASSOMERO	TO - CINTURA NORD	0,13	0,14	0,12
TO - RONDISSONE	TO - CINTURA NORD	0,13	0,13	0,12
TO - S. MAURIZIO C.SE	TO - CINTURA NORD	0,14	0,14	0,12
TO - S. MAURO T.SE	TO - CINTURA NORD	0,14	0,14	0,12
TO - S. RAFFAELE CIMENA	TO - CINTURA NORD	0,14	0,13	0,12
TO - S. SEBASTIANO PO	TO - CINTURA NORD	0,13	0,13	0,12
TO - SCIOLZE	TO - CINTURA NORD	0,13	0,14	0,12
TO - SETTIMO TORINESE	TO - CINTURA NORD	0,14	0,14	0,13
TO - TORRAZZA P.NTE	TO - CINTURA NORD	0,13	0,13	0,12
TO - VEROLENGO	TO - CINTURA NORD	0,13	0,14	0,12
TO - VERRUA SAVOIA	TO - CINTURA NORD	0,13	0,13	0,12
TO - VOLPIANO	TO - CINTURA NORD	0,14	0,14	0,13

23.1.71 TO - CINTURA OVEST (iA)

COMUNE	MACROAREA	iA TERZIARIA	iA COMM.LE	iA PRODUTTIVA
TO - ALPIGNANO	TO - CINTURA OVEST	0,14	0,14	0,13
TO - BEINASCO	TO - CINTURA OVEST	0,14	0,14	0,12
TO - BRUINO	TO - CINTURA OVEST	0,14	0,14	0,12
TO - BUTTIGLIERA ALTA	TO - CINTURA OVEST	0,14	0,14	0,13
TO - COLLEGNO	TO - CINTURA OVEST	0,14	0,14	0,13
TO - DRUENTO	TO - CINTURA OVEST	0,14	0,14	0,12
TO - GRUGLIASCO	TO - CINTURA OVEST	0,14	0,14	0,13
TO - NICHELINO	TO - CINTURA OVEST	0,14	0,14	0,13
TO - ORBASSANO	TO - CINTURA OVEST	0,14	0,14	0,13
TO - PIANEZZA	TO - CINTURA OVEST	0,14	0,14	0,12
TO - PIOSSASCO	TO - CINTURA OVEST	0,14	0,14	0,12
TO - REANO	TO - CINTURA OVEST	0,14	0,14	0,12
TO - RIVALTA DI TORINO	TO - CINTURA OVEST	0,14	0,14	0,12
TO - RIVOLI	TO - CINTURA OVEST	0,14	0,14	0,13
TO - ROSTA	TO - CINTURA OVEST	0,14	0,13	0,12
TO - VENARIA	TO - CINTURA OVEST	0,14	0,14	0,13
TO - VILLARBASSE	TO - CINTURA OVEST	0,14	0,14	0,13

23.1.72 TO - CINTURA SUD (iA)

COMUNE	MACROAREA	iA TERZIARIA	iA COMM.LE	iA PRODUTTIVA
TO - CAMBIANO	TO - CINTURA SUD	0,14	0,14	0,13
TO - CANDIOLO	TO - CINTURA SUD	0,13	0,13	0,13
TO - CARIGNANO	TO - CINTURA SUD	0,14	0,14	0,13
TO - CARMAGNOLA	TO - CINTURA SUD	0,14	0,15	0,13
TO - ISOLABELLA	TO - CINTURA SUD	0,13	0,13	0,13
TO - LA LOGGIA	TO - CINTURA SUD	0,14	0,13	0,13
TO - PIOBESI TORINESE	TO - CINTURA SUD	0,14	0,14	0,13
TO - POIRINO	TO - CINTURA SUD	0,14	0,14	0,13
TO - PRALORMO	TO - CINTURA SUD	0,13	0,13	0,13
TO - SANTENA	TO - CINTURA SUD	0,14	0,14	0,13
TO - TROFARELLO	TO - CINTURA SUD	0,14	0,14	0,13
TO - VILLASTELLONE	TO - CINTURA SUD	0,14	0,14	0,13
TO - VINOVO	TO - CINTURA SUD	0,14	0,13	0,13

23.1.73 TO - EPOREDIESE (iA)

COMUNE	MACROAREA	iA TERZIARIA	iA COMM.LE	iA PRODUTTIVA
TO - ALBIANO D'IVREA	TO - EPOREDIESE	0,13	0,13	0,12
TO - ALICE SUPERIORE	TO - EPOREDIESE	0,13	0,13	0,12
TO - ANDRATE	TO - EPOREDIESE	0,13	0,13	0,12
TO - AZEGLIO	TO - EPOREDIESE	0,13	0,13	0,12
TO - BALDISSERO C.SE	TO - EPOREDIESE	0,13	0,13	0,12
TO - BANCLETTE	TO - EPOREDIESE	0,13	0,13	0,12
TO - BOLLENGO	TO - EPOREDIESE	0,13	0,13	0,12
TO - BORGOFRANCO D'I	TO - EPOREDIESE	0,13	0,13	0,12
TO - BORGOMASINO	TO - EPOREDIESE	0,13	0,13	0,12
TO - BROSSO	TO - EPOREDIESE	0,13	0,13	0,12
TO - BUROLO	TO - EPOREDIESE	0,13	0,13	0,12
TO - CARAVINO	TO - EPOREDIESE	0,13	0,13	0,12
TO - CAREMA	TO - EPOREDIESE	0,13	0,13	0,12
TO - CASCINETTE D'IVREA	TO - EPOREDIESE	0,13	0,13	0,12
TO - CASTELNUOVO N.	TO - EPOREDIESE	0,13	0,12	0,12
TO - CHIAVERANO	TO - EPOREDIESE	0,13	0,13	0,12
TO - CINTANO	TO - EPOREDIESE	0,13	0,13	0,12
TO - COLLERETTO C.VO	TO - EPOREDIESE	0,13	0,13	0,12
TO - COLLERETTO G.SA	TO - EPOREDIESE	0,13	0,13	0,12
TO - COSSANO CANAVESE	TO - EPOREDIESE	0,13	0,13	0,12
TO - FIORANO CANAVESE	TO - EPOREDIESE	0,13	0,13	0,12
TO - ISSIGLIO	TO - EPOREDIESE	0,13	0,13	0,12
TO - IVREA	TO - EPOREDIESE	0,13	0,13	0,12
TO - LESSOLO	TO - EPOREDIESE	0,13	0,13	0,12
TO - LORANZE'	TO - EPOREDIESE	0,13	0,13	0,12
TO - LUGNACCO	TO - EPOREDIESE	0,13	0,13	0,12
TO - MAGLIONE	TO - EPOREDIESE	0,13	0,13	0,12
TO - MEUGLIANO	TO - EPOREDIESE	0,13	0,13	0,12
TO - MONTALTO DORA	TO - EPOREDIESE	0,13	0,13	0,12
TO - NOMAGLIO	TO - EPOREDIESE	0,13	0,12	0,12
TO - PALAZZO CANAVESE	TO - EPOREDIESE	0,13	0,13	0,12
TO - PARELLA	TO - EPOREDIESE	0,13	0,13	0,12
TO - PAVONE CANAVESE	TO - EPOREDIESE	0,13	0,13	0,12
TO - PECCO	TO - EPOREDIESE	0,13	0,13	0,12
TO - PEROSA CANAVESE	TO - EPOREDIESE	0,12	0,12	0,12
TO - PIVERONE	TO - EPOREDIESE	0,13	0,13	0,12
TO - QUAGLIUZZO	TO - EPOREDIESE	0,13	0,13	0,12
TO - QUASSOLO	TO - EPOREDIESE	0,13	0,13	0,12
TO - QUINCINETTO	TO - EPOREDIESE	0,13	0,13	0,12
TO - RUEGLIO	TO - EPOREDIESE	0,13	0,13	0,12
TO - SALERANO C.SE	TO - EPOREDIESE	0,13	0,13	0,12
TO - SAMONE	TO - EPOREDIESE	0,13	0,13	0,12
TO - S. MARTINO C.SE	TO - EPOREDIESE	0,13	0,13	0,12
TO - SCARMAGNO	TO - EPOREDIESE	0,13	0,13	0,12
TO - SETTIMO ROTTARO	TO - EPOREDIESE	0,13	0,13	0,12
TO - SETTIMO VITTONI	TO - EPOREDIESE	0,13	0,13	0,12
TO - STRAMBINELLO	TO - EPOREDIESE	0,13	0,13	0,12
TO - TAVAGNASCO	TO - EPOREDIESE	0,13	0,13	0,12
TO - TORRE CANAVESE	TO - EPOREDIESE	0,13	0,13	0,12
TO - TRAUSELLA	TO - EPOREDIESE	0,13	0,13	0,12
TO - TRAVERSELLA	TO - EPOREDIESE	0,13	0,13	0,12
TO - VIALFRE'	TO - EPOREDIESE	0,12	0,12	0,12
TO - VICO CANAVESE	TO - EPOREDIESE	0,13	0,13	0,12
TO - VIDRACCO	TO - EPOREDIESE	0,13	0,13	0,12
TO - VISTRORIO	TO - EPOREDIESE	0,13	0,13	0,12

23.1.74 TO - PINEROLESE (iA)

COMUNE	MACROAREA	iA TERZIARIA	iA COMM.LE	iA PRODUTTIVA
TO - AIRASCA	TO - PINEROLESE	0,14	0,14	0,12
TO - BURIASCO	TO - PINEROLESE	0,13	0,13	0,12
TO - CAMPIGLIONE F.LE	TO - PINEROLESE	0,13	0,13	0,12
TO - CASTAGNOLE P.TE	TO - PINEROLESE	0,13	0,13	0,12
TO - CAVOUR	TO - PINEROLESE	0,13	0,13	0,12
TO - CERCENASCO	TO - PINEROLESE	0,13	0,13	0,12
TO - GARZIGLIANA	TO - PINEROLESE	0,13	0,13	0,12
TO - LOMBRIASCO	TO - PINEROLESE	0,13	0,13	0,12
TO - MACELLO	TO - PINEROLESE	0,13	0,13	0,12
TO - NONE	TO - PINEROLESE	0,13	0,13	0,12
TO - OSASCO	TO - PINEROLESE	0,13	0,13	0,12
TO - OSASIO	TO - PINEROLESE	0,13	0,13	0,12
TO - PANCALIERI	TO - PINEROLESE	0,13	0,13	0,12
TO - PINEROLO	TO - PINEROLESE	0,14	0,14	0,13
TO - PISCINA	TO - PINEROLESE	0,13	0,13	0,12
TO - ROLETTO	TO - PINEROLESE	0,13	0,13	0,12
TO - S.PIETRO VAL L.NA	TO - PINEROLESE	0,13	0,13	0,12
TO - S.SECONDO DI P.LO	TO - PINEROLESE	0,13	0,14	0,12
TO - SCALENGHE	TO - PINEROLESE	0,13	0,13	0,12
TO - VIGONE	TO - PINEROLESE	0,13	0,13	0,12
TO - VILAFRANCA P.TE	TO - PINEROLESE	0,13	0,13	0,12
TO - VILLAR PEROSA	TO - PINEROLESE	0,14	0,13	0,12
TO - VIRLE PIEMONTE	TO - PINEROLESE	0,13	0,13	0,12
TO - VOLVERA	TO - PINEROLESE	0,13	0,13	0,13

23.1.75 TO - VAL SANGONE (iA)

COMUNE	MACROAREA	iA TERZIARIA	iA COMM.LE	iA PRODUTTIVA
TO - CANTALUPA	TO - VAL SANGONE	0,14	0,13	0,12
TO - COAZZE	TO - VAL SANGONE	0,13	0,13	0,12
TO - CUMIANA	TO - VAL SANGONE	0,14	0,14	0,12
TO - FROSSASCO	TO - VAL SANGONE	0,14	0,14	0,12
TO - GIAVENO	TO - VAL SANGONE	0,14	0,14	0,12
TO - SANGANO	TO - VAL SANGONE	0,13	0,13	0,12
TO - TRANA	TO - VAL SANGONE	0,13	0,13	0,12
TO - VALGIOIE	TO - VAL SANGONE	0,13	0,13	0,12

23.1.76 TO - ZONA COLLINARE (iA)

COMUNE	MACROAREA	iA TERZIARIA	iA COMM.LE	iA PRODUTTIVA
TO - BALDISSERO T.SE	TO - ZONA COLLINARE	0,14	0,14	0,13
TO - CHIERI	TO - ZONA COLLINARE	0,14	0,14	0,13
TO - MONCALIERI	TO - ZONA COLLINARE	0,14	0,14	0,13
TO - PECETTO TORINESE	TO - ZONA COLLINARE	0,14	0,14	0,12
TO - PINO TORINESE	TO - ZONA COLLINARE	0,14	0,15	0,12
TO - RIVA PRESSO CHIERI	TO - ZONA COLLINARE	0,14	0,14	0,12

23.1.77 TO - ZONE MONTANE NORD (iA)

COMUNE	MACROAREA	iA TERZIARIA	iA COMM.LE	iA PRODUTTIVA
TO - ALA DI STURA	TO - ZONE MONTANE NORD	0,13	0,13	0,12
TO - ALPETTE	TO - ZONE MONTANE NORD	0,13	0,13	0,12
TO - BALANGERO	TO - ZONE MONTANE NORD	0,13	0,14	0,12
TO - BALME	TO - ZONE MONTANE NORD	0,13	0,13	0,12
TO - BORGIALLO	TO - ZONE MONTANE NORD	0,13	0,13	0,12
TO - CAFASSE	TO - ZONE MONTANE NORD	0,13	0,13	0,12
TO - CANTOIRA	TO - ZONE MONTANE NORD	0,13	0,13	0,12
TO - CERES	TO - ZONE MONTANE NORD	0,13	0,13	0,12
TO - CERESOLE REALE	TO - ZONE MONTANE NORD	0,13	0,13	0,12
TO - CHIALAMBERTO	TO - ZONE MONTANE NORD	0,13	0,13	0,12
TO - CHIESANUOVA	TO - ZONE MONTANE NORD	0,13	0,13	0,12
TO - COASSOLO TORINESE	TO - ZONE MONTANE NORD	0,13	0,13	0,12
TO - CORIO	TO - ZONE MONTANE NORD	0,13	0,13	0,12
TO - FRASSINETTO	TO - ZONE MONTANE NORD	0,13	0,13	0,12
TO - GERMAGNANO	TO - ZONE MONTANE NORD	0,13	0,13	0,12
TO - GROSCAVALLO	TO - ZONE MONTANE NORD	0,13	0,13	0,12
TO - GROSSO	TO - ZONE MONTANE NORD	0,13	0,13	0,12
TO - INGRIA	TO - ZONE MONTANE NORD	0,13	0,13	0,12
TO - LANZO TORINESE	TO - ZONE MONTANE NORD	0,13	0,13	0,12
TO - LEMIE	TO - ZONE MONTANE NORD	0,13	0,13	0,12
TO - LOCANA	TO - ZONE MONTANE NORD	0,13	0,13	0,12
TO - MATHI	TO - ZONE MONTANE NORD	0,13	0,13	0,12
TO - MEZZENILE	TO - ZONE MONTANE NORD	0,13	0,13	0,12
TO - MONASTERO DI LZO	TO - ZONE MONTANE NORD	0,13	0,13	0,12
TO - NOASCA	TO - ZONE MONTANE NORD	0,13	0,13	0,12
TO - NOLE	TO - ZONE MONTANE NORD	0,13	0,13	0,12
TO - PESSINETTO	TO - ZONE MONTANE NORD	0,13	0,13	0,12
TO - PONT CANAVESE	TO - ZONE MONTANE NORD	0,13	0,13	0,12
TO - RIBORDONE	TO - ZONE MONTANE NORD	0,13	0,13	0,12
TO - RONCO CANAVESE	TO - ZONE MONTANE NORD	0,13	0,13	0,12
TO - SPARONE	TO - ZONE MONTANE NORD	0,13	0,13	0,12
TO - TRAVES	TO - ZONE MONTANE NORD	0,13	0,13	0,12
TO - USSEGLIO	TO - ZONE MONTANE NORD	0,13	0,13	0,12
TO - VALPRATO SOANA	TO - ZONE MONTANE NORD	0,13	0,13	0,12
TO - VILLANOVA C.SE	TO - ZONE MONTANE NORD	0,13	0,13	0,12
TO - VIU'	TO - ZONE MONTANE NORD	0,13	0,13	0,12

23.1.78 TO - ZONE MONTANE OVEST (iA)

COMUNE	MACROAREA	iA TERZIARIA	iA COMM.LE	iA PRODUTTIVA
TO - ANGROGNA	TO - ZONE MONTANE OVEST	0,13	0,13	0,12
TO - BIBIANA	TO - ZONE MONTANE OVEST	0,13	0,13	0,12
TO - BOBBIO PELLICE	TO - ZONE MONTANE OVEST	0,13	0,13	0,12
TO - BRICHERASIO	TO - ZONE MONTANE OVEST	0,13	0,13	0,12
TO - CHIOMONTE	TO - ZONE MONTANE OVEST	0,13	0,13	0,12
TO - EXILLES	TO - ZONE MONTANE OVEST	0,13	0,13	0,12
TO - FENESTRELLE	TO - ZONE MONTANE OVEST	0,13	0,13	0,12
TO - GIAGLIONE	TO - ZONE MONTANE OVEST	0,13	0,13	0,12
TO - GRAVERE	TO - ZONE MONTANE OVEST	0,13	0,13	0,12
TO - INVERSO PINASCA	TO - ZONE MONTANE OVEST	0,13	0,13	0,12
TO - LUSERNA S. G.	TO - ZONE MONTANE OVEST	0,13	0,13	0,12
TO - LUSERNETTA	TO - ZONE MONTANE OVEST	0,13	0,13	0,12
TO - MASSELLO	TO - ZONE MONTANE OVEST	0,13	0,13	0,12
TO - MATTIE	TO - ZONE MONTANE OVEST	0,13	0,13	0,12
TO - MEANA DI SUSÀ	TO - ZONE MONTANE OVEST	0,13	0,13	0,12
TO - MONCENISIO	TO - ZONE MONTANE OVEST	0,13	0,13	0,12
TO - MONPANTERO	TO - ZONE MONTANE OVEST	0,13	0,13	0,12
TO - NOVALESA	TO - ZONE MONTANE OVEST	0,13	0,13	0,12
TO - PEROSA ARGENTINA	TO - ZONE MONTANE OVEST	0,13	0,13	0,12
TO - PERRERO	TO - ZONE MONTANE OVEST	0,13	0,13	0,12
TO - PINASCA	TO - ZONE MONTANE OVEST	0,13	0,13	0,12
TO - POMARETTO	TO - ZONE MONTANE OVEST	0,13	0,13	0,12
TO - PORTE	TO - ZONE MONTANE OVEST	0,13	0,13	0,12
TO - PRAMOLLO	TO - ZONE MONTANE OVEST	0,13	0,13	0,12
TO - PRAROSTINO	TO - ZONE MONTANE OVEST	0,13	0,13	0,12
TO - RORA'	TO - ZONE MONTANE OVEST	0,13	0,13	0,12
TO - ROURE	TO - ZONE MONTANE OVEST	0,13	0,13	0,12
TO - SALBERTRAND	TO - ZONE MONTANE OVEST	0,13	0,13	0,12
TO - SALZA DI PINEROLO	TO - ZONE MONTANE OVEST	0,13	0,13	0,12
TO - S. GERMANO C.NE	TO - ZONE MONTANE OVEST	0,13	0,13	0,12
TO - TORRE PELLICE	TO - ZONE MONTANE OVEST	0,13	0,13	0,12
TO - USSEAUX	TO - ZONE MONTANE OVEST	0,13	0,13	0,12
TO - VENAUS	TO - ZONE MONTANE OVEST	0,13	0,13	0,12
TO - VILLAR PELLICE	TO - ZONE MONTANE OVEST	0,13	0,13	0,12

23.1.79 TO - TORINO CAPOLUOGO (iA)

Per il Comune di Torino l'OMI individua n. **6 Macroaree urbane** con le relative zone OMI.

La perimetrazione di tali Macroaree urbane è stata definita facendo riferimento al mercato residenziale, tuttavia se ne può ammettere la validità anche in relazione alle destinazioni terziaria commerciale e produttiva.

L'indice di incidenza d'area **iA** è stato determinato considerando ciascuna zona OMI, appartenente alla relativa macroarea urbana, come se fosse un comune.

	COLLINARE OLTREPÒ	5
	NUOVA TORINO	8
	PERIFERIA NORD	7
	PERIFERIA SUD-OVEST	7
	TORINO STORICA	10
	VECCHIA TORINO	4

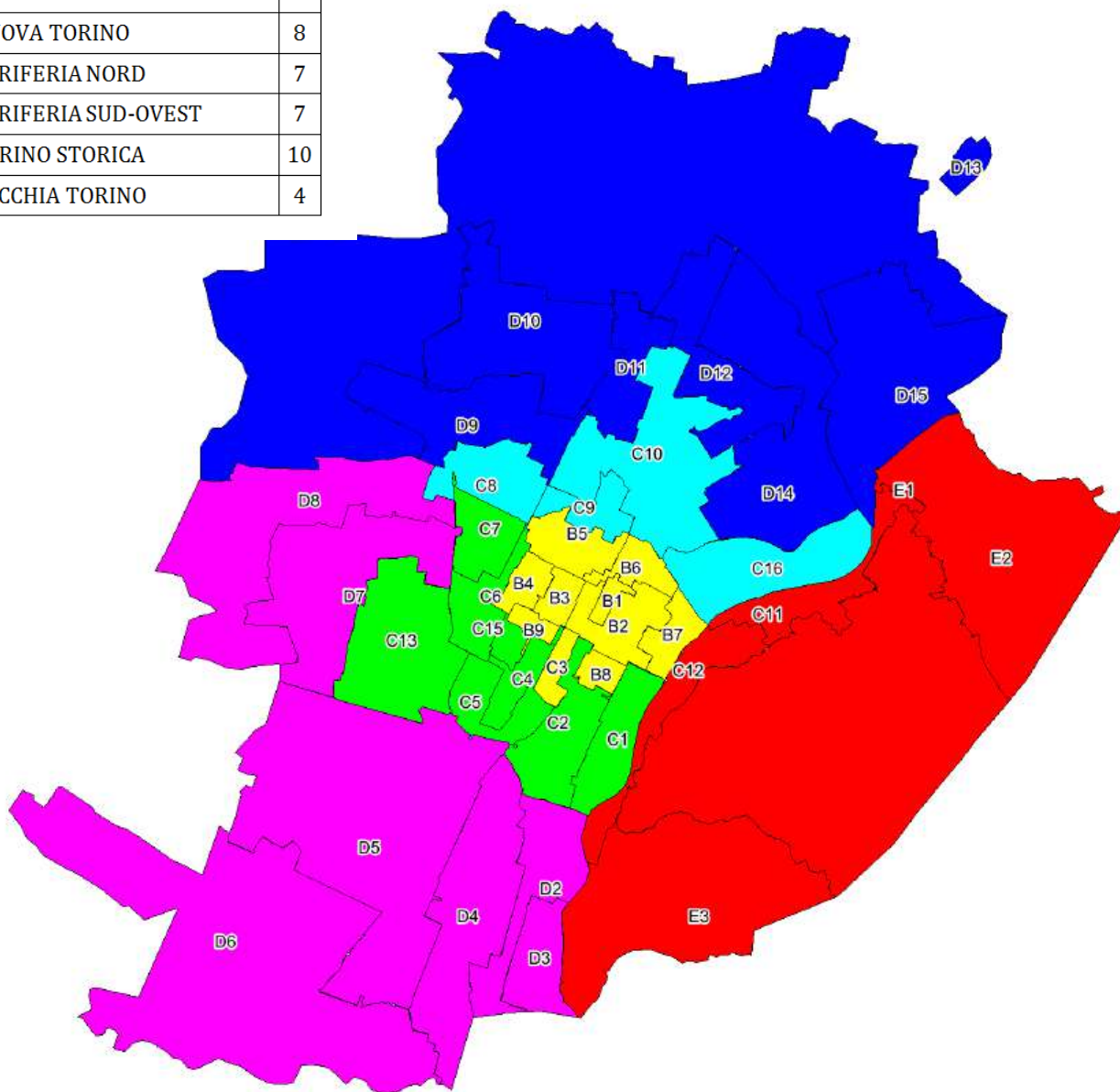


Figura 9 - Macroaree urbane di Torino

MACROAREA URBANA	Zona OMI	Denominazione
COLLINARE OLTREPO'	C11	<i>Michelotti</i>
	C12	<i>Crimea</i>
	E1	<i>Collinare Villa della Regina</i>
	E2	<i>Collinare Superga</i>
	E3	<i>Collinare Cavoretto</i>
NUOVA TORINO	C1	<i>Valentino</i>
	C2	<i>Dante</i>
	C4	<i>Galileo Ferraris</i>
	C5	<i>De Gasperi</i>
	C6	<i>Politecnico</i>
	C7	<i>Duchessa Jolanda</i>
	C13	<i>San Paolo Spina 1 Marmolada</i>
PERIFERIA NORD	C15	<i>Duca d' Aosta</i>
	D9	<i>Spina 3 Eurotorino</i>
	D10	<i>Madonna di Campagna</i>
	D11	<i>Spina 4 Docks Dora</i>
	D12	<i>Rebaudengo</i>
	D13	<i>Corona Nord Ovest</i>
	D14	<i>Cimitero Monumentale Botticelli</i>
PERIFERIA SUD - OVEST	D15	<i>Barca Bertolla</i>
	D2	<i>Carducci</i>
	D3	<i>Unità d'Italia</i>
	D4	<i>Lingotto</i>
	D5	<i>Santa Rita Mirafiori</i>
	D6	<i>Mirafiori Sud</i>
	D7	<i>Pozzo Strada</i>
TORINO STORICA	D8	<i>Aeronautica Parella</i>
	B1	<i>Roma</i>
	B2	<i>Carlo Emanuele II</i>
	B3	<i>Solferino</i>
	B4	<i>Vinzaglio</i>
	B5	<i>Garibaldi</i>
	B6	<i>Castello</i>
	B7	<i>Rocca</i>
	B8	<i>San Salvario</i>
	B9	<i>Stati Uniti</i>
VECCHIA TORINO	C3	<i>San Secondo</i>
	C8	<i>San Donato</i>
	C9	<i>Porta Palazzo</i>
	C10	<i>Palermo</i>
	C16	<i>Vanchiglia, Corso Belgio, Lungo Po Antonelli</i>

Tabella 6 - Macroaree Urbane di Torino e relative Zone OMI

23.1.79.1 TO - TORINO CAPOLUOGO - COLLINARE OLTREPO' (iA)

DENOMINAZIONE ZONA OMI	MACROAREA URBANA	iA TERZIARIA	iA COMM.LE	iA PRODUTTIVA
TO - TORINO - Collinare Cavoretto - E3	TO - COLLINARE OLTREPO'	0,15	0,14	0,12
TO - TORINO - Collinare Superga - E2	TO - COLLINARE OLTREPO'	0,15	0,14	0,12
TO - TORINO - Collinare Villa della Regina - E1	TO - COLLINARE OLTREPO'	0,15	0,14	0,12
TO - TORINO - Crimea - C12	TO - COLLINARE OLTREPO'	0,15	0,15	0,12
TO - TORINO - Michelotti - C11	TO - COLLINARE OLTREPO'	0,15	0,14	0,12

23.1.79.2 TO - TORINO CAPOLUOGO - NUOVA TORINO (iA)

DENOMINAZIONE ZONA OMI	MACROAREA URBANA	iA TERZIARIA	iA COMM.LE	iA PRODUTTIVA
TO - TORINO - Dante - C2	TO - NUOVA TORINO	0,15	0,15	0,13
TO - TORINO - De Gasperi - C5	TO - NUOVA TORINO	0,15	0,15	0,13
TO - TORINO - Duca d' Aosta - C15	TO - NUOVA TORINO	0,16	0,16	0,13
TO - TORINO - Duchessa Jolanda - C7	TO - NUOVA TORINO	0,15	0,14	0,13
TO - TORINO - Galileo Ferraris - C4	TO - NUOVA TORINO	0,15	0,14	0,13
TO - TORINO - Politecnico - C6	TO - NUOVA TORINO	0,15	0,15	0,13
TO - TORINO - San Paolo Spina 1 Marmolada - C13	TO - NUOVA TORINO	0,15	0,14	0,13
TO - TORINO - Valentino - C1	TO - NUOVA TORINO	0,15	0,15	0,13

23.1.79.3 TO - TORINO CAPOLUOGO - PERIFERIA NORD (iA)

DENOMINAZIONE ZONA OMI	MACROAREA URBANA	iA TERZIARIA	iA COMM.LE	iA PRODUTTIVA
TO - TORINO - Barca Bertolla - D15	TO - PERIFERIA NORD	0,14	0,14	0,12
TO - TORINO - Cimitero Monumentale Botticelli - D14	TO - PERIFERIA NORD	0,14	0,14	0,12
TO - TORINO - Corona Nord Ovest - D13	TO - PERIFERIA NORD	0,13	0,14	0,12
TO - TORINO - Madonna di Campagna - D10	TO - PERIFERIA NORD	0,14	0,13	0,12
TO - TORINO - Rebaudengo - D12	TO - PERIFERIA NORD	0,14	0,13	0,12
TO - TORINO - Spina 3 Eurotorino - D9	TO - PERIFERIA NORD	0,14	0,14	0,12
TO - TORINO - Spina 4 Docks Dora - D11	TO - PERIFERIA NORD	0,13	0,13	0,12

23.1.79.4 TO - TORINO CAPOLUOGO – PERIFERIA SUD - OVEST (iA)

DENOMINAZIONE ZONA OMI	MACROAREA URBANA	iA TERZIARIA	iA COMM.LE	iA PRODUTTIVA
TO - TORINO - Aeronautica Parella - D8	TO – PERIFERIA SUD – OVEST	0,14	0,14	0,12
TO - TORINO - Carducci - D2	TO – PERIFERIA SUD – OVEST	0,14	0,14	0,12
TO - TORINO - Lingotto - D4	TO – PERIFERIA SUD – OVEST	0,14	0,14	0,12
TO - TORINO - Mirafiori Sud - D6	TO – PERIFERIA SUD – OVEST	0,14	0,14	0,12
TO - TORINO - Pozzo Strada - D7	TO – PERIFERIA SUD – OVEST	0,14	0,14	0,12
TO - TORINO - Santa Rita Mirafiori - D5	TO – PERIFERIA SUD – OVEST	0,15	0,14	0,12
TO - TORINO - Unità d'Italia - D3	TO – PERIFERIA SUD – OVEST	0,14	0,14	0,12

23.1.79.5 TO - TORINO CAPOLUOGO – TORINO STORICA (iA)

DENOMINAZIONE ZONA OMI	MACROAREA URBANA	iA TERZIARIA	iA COMM.LE	iA PRODUTTIVA
TO - TORINO - Carlo Emanuele II - B2	TO – TORINO STORICA	0,16	0,17	0,12
TO - TORINO - Castello - B6	TO – TORINO STORICA	0,16	0,16	0,12
TO - TORINO - Garibaldi - B5	TO – TORINO STORICA	0,15	0,15	0,12
TO - TORINO - Rocca - B7	TO – TORINO STORICA	0,15	0,15	0,12
TO - TORINO - Roma - B1	TO – TORINO STORICA	0,16	0,20	0,12
TO - TORINO - San Salvario - B8	TO – TORINO STORICA	0,15	0,15	0,12
TO - TORINO - San Secondo - C3	TO – TORINO STORICA	0,15	0,14	0,12
TO - TORINO - Solferino - B3	TO – TORINO STORICA	0,16	0,16	0,12
TO - TORINO - Stati Uniti - B9	TO – TORINO STORICA	0,15	0,15	0,12
TO - TORINO - Vinzaglio - B4	TO – TORINO STORICA	0,15	0,15	0,12

23.1.79.6 TO - TORINO CAPOLUOGO - VECCHIA TORINO (iA)

DENOMINAZIONE ZONA OMI	MACROAREA URBANA	iA TERZIARIA	iA COMM.LE	iA PRODUTTIVA
TO - TORINO - Palermo - C10	TO - VECCHIA TORINO	0,14	0,14	0,12
TO - TORINO - Porta Palazzo - C9	TO - VECCHIA TORINO	0,14	0,14	0,12
TO - TORINO - San Donato - C8	TO - VECCHIA TORINO	0,14	0,14	0,12
TO - TORINO - Vanchiglia, Corso Belgio, Lungo Po Antonelli - C16	TO - VECCHIA TORINO	0,14	0,14	0,12

23.1.80 VB - VERBANIA CAPOLUOGO (iA)

COMUNE	MACROAREA	iA TERZIARIA	iA COMM.LE	iA PRODUTTIVA
VB - VERBANIA	VB - VERBANIA CAPOLUOGO	0,15	0,15	0,13

23.1.81 VB - CUSIO (iA)

COMUNE	MACROAREA	iA TERZIARIA	iA COMM.LE	iA PRODUTTIVA
VB - AROLA	VB - CUSIO	0,13	0,13	0,12
VB - CASALE CORTE C.RO	VB - CUSIO	0,14	0,14	0,13
VB - CESARA	VB - CUSIO	0,14	0,14	0,12
VB - GERMAGNO	VB - CUSIO	0,13	0,13	0,12
VB - LOREGLIA	VB - CUSIO	0,13	0,13	0,12
VB - MAD. DEL SASSO	VB - CUSIO	0,14	0,14	0,12
VB - MASSIOLA	VB - CUSIO	0,13	0,13	0,12
VB - NONIO	VB - CUSIO	0,14	0,14	0,12
VB - OMEGNA	VB - CUSIO	0,14	0,14	0,13
VB - QUARNA SOPRA	VB - CUSIO	0,14	0,14	0,12
VB - QUARNA SOTTO	VB - CUSIO	0,14	0,14	0,12
VB - VALSTRONA	VB - CUSIO	0,14	0,14	0,12

23.1.82 VB - FASCIA LUGOLAGO VERBANO (iA)

COMUNE	MACROAREA	iA TERZIARIA	iA COMM.LE	iA PRODUTTIVA
VB - ARIZZANO	VB - FASCIA LUGOLAGO VERBANO	0,14	0,15	0,13
VB - AURANO	VB - FASCIA LUGOLAGO VERBANO	0,13	0,13	0,13
VB - BAVENO	VB - FASCIA LUGOLAGO VERBANO	0,15	0,16	0,13
VB - BEE	VB - FASCIA LUGOLAGO VERBANO	0,14	0,14	0,13
VB - BELGIRATE	VB - FASCIA LUGOLAGO VERBANO	0,14	0,15	0,13
VB - BROVELLO C.NO	VB - FASCIA LUGOLAGO VERBANO	0,14	0,14	0,13
VB - CAMBIASCA	VB - FASCIA LUGOLAGO VERBANO	0,14	0,14	0,13
VB - CANNERO RIVIERA	VB - FASCIA LUGOLAGO VERBANO	0,16	0,16	0,13
VB - CANNOBIO	VB - FASCIA LUGOLAGO VERBANO	0,16	0,16	0,13
VB - CAPREZZO	VB - FASCIA LUGOLAGO VERBANO	0,13	0,14	0,13
VB - COSSOGNO	VB - FASCIA LUGOLAGO VERBANO	0,14	0,14	0,13
VB - GHIFFA	VB - FASCIA LUGOLAGO VERBANO	0,15	0,15	0,13
VB - GIGNESE	VB - FASCIA LUGOLAGO VERBANO	0,14	0,14	0,13
VB - GRAVELLONA TOCE	VB - FASCIA LUGOLAGO VERBANO	0,14	0,14	0,13
VB - INTRAGNA	VB - FASCIA LUGOLAGO VERBANO	0,13	0,13	0,13
VB - MERGOZZO	VB - FASCIA LUGOLAGO VERBANO	0,14	0,14	0,13
VB - MIAZZINA	VB - FASCIA LUGOLAGO VERBANO	0,14	0,14	0,13
VB - OGGEBBIO	VB - FASCIA LUGOLAGO VERBANO	0,15	0,15	0,13
VB - PREMENO	VB - FASCIA LUGOLAGO VERBANO	0,14	0,14	0,13
VB - S. BERNARDINO V.	VB - FASCIA LUGOLAGO VERBANO	0,14	0,14	0,13
VB - STRESA	VB - FASCIA LUGOLAGO VERBANO	0,16	0,16	0,13
VB - TRAREGO VIGGIONA	VB - FASCIA LUGOLAGO VERBANO	0,14	0,14	0,13
VB - VIGNONE	VB - FASCIA LUGOLAGO VERBANO	0,14	0,14	0,13

23.1.83 VB - OSSOLA FONDOVALLE (iA)

COMUNE	MACROAREA	iA TERZIARIA	iA COMM.LE	iA PRODUTTIVA
VB - ANZOLA D OSSOLA	VB - OSSOLA FONDOVALLE	0,13	0,14	0,13
VB - BEURA CARDEZZA	VB - OSSOLA FONDOVALLE	0,14	0,14	0,13
VB - CREVOLADOSSOLA	VB - OSSOLA FONDOVALLE	0,14	0,15	0,13
VB - DOMODOSSOLA	VB - OSSOLA FONDOVALLE	0,14	0,15	0,13
VB - MASERA	VB - OSSOLA FONDOVALLE	0,14	0,14	0,13
VB - MONTECRESTESE	VB - OSSOLA FONDOVALLE	0,14	0,14	0,12
VB - ORNAVASSO	VB - OSSOLA FONDOVALLE	0,14	0,14	0,13
VB - PALLANZENO	VB - OSSOLA FONDOVALLE	0,14	0,14	0,13
VB - PIEDIMULERA	VB - OSSOLA FONDOVALLE	0,14	0,14	0,13
VB - PIEVE VERGONTE	VB - OSSOLA FONDOVALLE	0,13	0,13	0,13
VB - PREMOSELLO C.DA	VB - OSSOLA FONDOVALLE	0,14	0,14	0,13
VB - TRONTANO	VB - OSSOLA FONDOVALLE	0,14	0,14	0,13
VB - VILLADOSSOLA	VB - OSSOLA FONDOVALLE	0,14	0,14	0,13
VB - VOGOGNA	VB - OSSOLA FONDOVALLE	0,14	0,14	0,13

23.1.84 VB - OSSOLA MONTANA (iA)

COMUNE	MACROAREA	iA TERZIARIA	iA COMM.LE	iA PRODUTTIVA
VB - ANTRONA SCH.CO	VB - OSSOLA MONTANA	0,14	0,14	0,12
VB - BACENO	VB - OSSOLA MONTANA	0,14	0,14	0,13
VB - BANNIO ANZINO	VB - OSSOLA MONTANA	0,14	0,14	0,12
VB - BOGNANCO	VB - OSSOLA MONTANA	0,13	0,13	0,12
VB - BORGOMEZZAVALLE	VB - OSSOLA MONTANA	0,13	0,13	0,12
VB - CALASCA C.NE	VB - OSSOLA MONTANA	0,14	0,14	0,12
VB - CEPPO MORELLI	VB - OSSOLA MONTANA	0,14	0,14	0,12
VB - CRODO	VB - OSSOLA MONTANA	0,14	0,14	0,12
VB - FORMAZZA	VB - OSSOLA MONTANA	0,14	0,14	0,12
VB - MACUGNAGA	VB - OSSOLA MONTANA	0,16	0,16	0,13
VB - MONTESCHENO	VB - OSSOLA MONTANA	0,13	0,13	0,12
VB - PREMIA	VB - OSSOLA MONTANA	0,14	0,14	0,12
VB - TRASQUERA	VB - OSSOLA MONTANA	0,14	0,14	0,12
VB - VANZONE S. CARLO	VB - OSSOLA MONTANA	0,14	0,14	0,12
VB - VARZO	VB - OSSOLA MONTANA	0,14	0,14	0,13

23.1.85 VB - VALLI VIGEZZO E CANNOBINA (iA)

COMUNE	MACROAREA	iA TERZIARIA	iA COMM.LE	iA PRODUTTIVA
VB - CAVAGLIO SPOCCIA	VB - VALLI VIGEZZO E CANNOBINA	0,13	0,13	0,12
VB - CRAVEGGIA	VB - VALLI VIGEZZO E CANNOBINA	0,15	0,15	0,13
VB - CORSOLO ORASSO	VB - VALLI VIGEZZO E CANNOBINA	0,13	0,13	0,12
VB - DRUOGNO	VB - VALLI VIGEZZO E CANNOBINA	0,14	0,14	0,12
VB - FALMENTA	VB - VALLI VIGEZZO E CANNOBINA	0,13	0,13	0,12
VB - GURRO	VB - VALLI VIGEZZO E CANNOBINA	0,13	0,13	0,12
VB - MALESCO	VB - VALLI VIGEZZO E CANNOBINA	0,14	0,14	0,13
VB - RE	VB - VALLI VIGEZZO E CANNOBINA	0,14	0,14	0,12
VB - S. MARIA MAGGIORE	VB - VALLI VIGEZZO E CANNOBINA	0,15	0,15	0,12
VB - TOCENO	VB - VALLI VIGEZZO E CANNOBINA	0,15	0,15	0,12
VB - VILLETTE	VB - VALLI VIGEZZO E CANNOBINA	0,14	0,14	0,12

23.1.86 VC - VERCELLI CAPOLUOGO (iA)

COMUNE	MACROAREA	iA TERZIARIA	iA COMM.LE	iA PRODUTTIVA
VC - VERCELLI	VC - VERCELLI CAPOLUOGO	0,14	0,14	0,13

23.1.87 VC - ALTA E BASSA VALSESIA (iA)

COMUNE	MACROAREA	iA TERZIARIA	iA COMM.LE	iA PRODUTTIVA
VC - ALAGNA VALSESIA	VC - ALTA E BASSA VALSESIA	0,17	0,17	0,12
VC - BALMUCCIA	VC - ALTA E BASSA VALSESIA	0,13	0,13	0,12
VC - BOCCIOLETO	VC - ALTA E BASSA VALSESIA	0,13	0,13	0,12
VC - BORGOSIESIA	VC - ALTA E BASSA VALSESIA	0,14	0,15	0,12
VC - BREIA	VC - ALTA E BASSA VALSESIA	0,13	0,13	0,12
VC - CAMPERTOGNO	VC - ALTA E BASSA VALSESIA	0,15	0,15	0,12
VC - CARCOFORO	VC - ALTA E BASSA VALSESIA	0,14	0,14	0,12
VC - CELLIO	VC - ALTA E BASSA VALSESIA	0,13	0,13	0,12
VC - CERVATTO	VC - ALTA E BASSA VALSESIA	0,13	0,13	0,12
VC - CIVIASCO	VC - ALTA E BASSA VALSESIA	0,13	0,13	0,12
VC - CRAVAGLIANA	VC - ALTA E BASSA VALSESIA	0,13	0,13	0,12
VC - FOBELLO	VC - ALTA E BASSA VALSESIA	0,13	0,13	0,12
VC - GUARDABOSONE	VC - ALTA E BASSA VALSESIA	0,13	0,13	0,12
VC - MOLLIA	VC - ALTA E BASSA VALSESIA	0,15	0,15	0,12
VC - PILA	VC - ALTA E BASSA VALSESIA	0,15	0,15	0,12
VC - PIODE	VC - ALTA E BASSA VALSESIA	0,14	0,14	0,12
VC - POSTUA	VC - ALTA E BASSA VALSESIA	0,13	0,13	0,12
VC - QUARONA	VC - ALTA E BASSA VALSESIA	0,14	0,14	0,12
VC - RASSA	VC - ALTA E BASSA VALSESIA	0,14	0,14	0,12
VC - RIMA SAN GIUSEPPE	VC - ALTA E BASSA VALSESIA	0,14	0,14	0,12
VC - RIMASCO	VC - ALTA E BASSA VALSESIA	0,14	0,14	0,12
VC - RIMELLA	VC - ALTA E BASSA VALSESIA	0,13	0,13	0,12
VC - RIVA VALDOBBIA	VC - ALTA E BASSA VALSESIA	0,16	0,16	0,12
VC - ROSSA	VC - ALTA E BASSA VALSESIA	0,13	0,13	0,12
VC - SABBIA	VC - ALTA E BASSA VALSESIA	0,13	0,13	0,12
VC - SCOPA	VC - ALTA E BASSA VALSESIA	0,14	0,14	0,12
VC - SCOPELLO	VC - ALTA E BASSA VALSESIA	0,15	0,15	0,12
VC - SERRAVALLE SESIA	VC - ALTA E BASSA VALSESIA	0,15	0,15	0,12
VC - VALDUGGIA	VC - ALTA E BASSA VALSESIA	0,13	0,13	0,12
VC - VARALLO	VC - ALTA E BASSA VALSESIA	0,14	0,15	0,13
VC - VOCCA	VC - ALTA E BASSA VALSESIA	0,13	0,13	0,12

23.1.88 VC - BARAGGIA E SPONDE DEL SESIA (iA)

COMUNE	MACROAREA	iA TERZIARIA	iA COMM.LE	iA PRODUTTIVA
VC - ALBANO VERCELLESE	VC - BARAGGIA E SPONDE DEL SESIA	0,13	0,13	0,12
VC - ARBORIO	VC - BARAGGIA E SPONDE DEL SESIA	0,13	0,13	0,12
VC - BALOCCO	VC - BARAGGIA E SPONDE DEL SESIA	0,13	0,13	0,12
VC - BORGO VERCELLI	VC - BARAGGIA E SPONDE DEL SESIA	0,13	0,13	0,12
VC - BURONZO	VC - BARAGGIA E SPONDE DEL SESIA	0,13	0,13	0,12
VC - CARISIO	VC - BARAGGIA E SPONDE DEL SESIA	0,13	0,13	0,13
VC - CASANOVA ELVO	VC - BARAGGIA E SPONDE DEL SESIA	0,13	0,13	0,12
VC - COLLOBIANO	VC - BARAGGIA E SPONDE DEL SESIA	0,13	0,13	0,12
VC - FORMIGLIANA	VC - BARAGGIA E SPONDE DEL SESIA	0,13	0,13	0,12
VC - GATTINARA	VC - BARAGGIA E SPONDE DEL SESIA	0,14	0,14	0,13
VC - GHISLARENCO	VC - BARAGGIA E SPONDE DEL SESIA	0,13	0,13	0,12
VC - GREGGIO	VC - BARAGGIA E SPONDE DEL SESIA	0,13	0,13	0,12
VC - LENTA	VC - BARAGGIA E SPONDE DEL SESIA	0,13	0,13	0,12
VC - LOZZOLO	VC - BARAGGIA E SPONDE DEL SESIA	0,13	0,13	0,12
VC - OLDENICO	VC - BARAGGIA E SPONDE DEL SESIA	0,13	0,13	0,12
VC - QUINTO VERCELLESE	VC - BARAGGIA E SPONDE DEL SESIA	0,13	0,13	0,12
VC - ROASIO	VC - BARAGGIA E SPONDE DEL SESIA	0,13	0,13	0,12
VC - ROVASENDA	VC - BARAGGIA E SPONDE DEL SESIA	0,13	0,13	0,12
VC - S. GIACOMO V.SE	VC - BARAGGIA E SPONDE DEL SESIA	0,13	0,13	0,13
VC - VILLARBOIT	VC - BARAGGIA E SPONDE DEL SESIA	0,13	0,13	0,12
VC - VILLATA	VC - BARAGGIA E SPONDE DEL SESIA	0,13	0,13	0,12

23.1.89 VC - BASSA E LE GRANGE (iA)

COMUNE	MACROAREA	iA TERZIARIA	iA COMM.LE	iA PRODUTTIVA
VC - ASIGLIANO V.SE	VC - BASSA E LE GRANGE	0,13	0,13	0,12
VC - CARESANA	VC - BASSA E LE GRANGE	0,13	0,13	0,12
VC - COSTANZANA	VC - BASSA E LE GRANGE	0,13	0,13	0,12
VC - CRESCENTINO	VC - BASSA E LE GRANGE	0,14	0,14	0,12
VC - FONTANETTO PO	VC - BASSA E LE GRANGE	0,13	0,13	0,12
VC - LAMPORO	VC - BASSA E LE GRANGE	0,13	0,13	0,12
VC - MOTTA DEI CONTI	VC - BASSA E LE GRANGE	0,13	0,13	0,12
VC - PALAZZOLO V.SE	VC - BASSA E LE GRANGE	0,13	0,13	0,12
VC - PERTENGO	VC - BASSA E LE GRANGE	0,13	0,13	0,12
VC - PEZZANA	VC - BASSA E LE GRANGE	0,13	0,13	0,12
VC - PRAROLO	VC - BASSA E LE GRANGE	0,13	0,13	0,12
VC - RIVE	VC - BASSA E LE GRANGE	0,13	0,13	0,12
VC - RONSECCO	VC - BASSA E LE GRANGE	0,13	0,13	0,12
VC - STROPPIANA	VC - BASSA E LE GRANGE	0,13	0,13	0,12

23.1.90 VC - VERCELLESE E AGRO DELL'ASCIUTTA (iA)

COMUNE	MACROAREA	iA TERZIARIA	iA COMM.LE	iA PRODUTTIVA
VC - ALICE CASTELLO	VC - VERCELLESE E AGRO ASCIUTTA	0,13	0,13	0,12
VC - BIANZE	VC - VERCELLESE E AGRO ASCIUTTA	0,13	0,13	0,12
VC - BORGO D'ALE	VC - VERCELLESE E AGRO ASCIUTTA	0,13	0,13	0,12
VC - CARESANABLOT	VC - VERCELLESE E AGRO ASCIUTTA	0,14	0,14	0,12
VC - CIGLIANO	VC - VERCELLESE E AGRO ASCIUTTA	0,14	0,14	0,13
VC - CROVA	VC - VERCELLESE E AGRO ASCIUTTA	0,13	0,13	0,13
VC - DESANA	VC - VERCELLESE E AGRO ASCIUTTA	0,13	0,13	0,12
VC - LIGNANA	VC - VERCELLESE E AGRO ASCIUTTA	0,13	0,13	0,12
VC - LIVORNO FERRARIS	VC - VERCELLESE E AGRO ASCIUTTA	0,13	0,13	0,13
VC - MONCRIVELLO	VC - VERCELLESE E AGRO ASCIUTTA	0,13	0,13	0,13
VC - OLCENENGO	VC - VERCELLESE E AGRO ASCIUTTA	0,13	0,13	0,12
VC - SALASCO	VC - VERCELLESE E AGRO ASCIUTTA	0,13	0,13	0,12
VC - SALI VERCELLESE	VC - VERCELLESE E AGRO ASCIUTTA	0,13	0,13	0,12
VC - SALUGGIA	VC - VERCELLESE E AGRO ASCIUTTA	0,13	0,13	0,12
VC - S. GERMANO V.SE	VC - VERCELLESE E AGRO ASCIUTTA	0,13	0,13	0,13
VC - SANTHIA'	VC - VERCELLESE E AGRO ASCIUTTA	0,14	0,14	0,13
VC - TRICERRO	VC - VERCELLESE E AGRO ASCIUTTA	0,13	0,13	0,12
VC - TRINO VERCELLESE	VC - VERCELLESE E AGRO ASCIUTTA	0,13	0,13	0,12
VC - TRONZANO V.SE	VC - VERCELLESE E AGRO ASCIUTTA	0,13	0,13	0,13

23.2 Indice di Area Geografica (iAG)

L'indice di Area Geografica (iAG) è un parametro che consente di apprezzare ulteriori differenze da imputare al valore del lotto in funzione della sua appartenenza ad una determinata macroarea, a garanzia di una maggiore coerenza dei valori tra ambiti territoriali limitrofi.

L'indice di Area Geografica è determinato, per ciascuna macroarea e per ciascuna delle tre destinazioni, come rapporto tra il valore di mercato medio della macroarea di riferimento e la media dei valori medi di mercato di tutte le macroaree della regione Piemonte.

Il costo del lotto è calcolato in funzione dell'indice di Complementarietà (iC) e dell'indice di Area Geografica (iAG) secondo la relazione:

$$\text{Costo del lotto} = iC * iAG * (CS + CI)$$

dove il binomio (CS+CI) rappresenta il costo a nuovo di strutture e impianti.

I valori dell'indice di Area Geografica (iAG) per ciascuna provincia e per ciascuna Macroarea, determinati per le destinazioni terziaria, commerciale e produttiva, sono rappresentati nel **Grafico 9** a pagina seguente.

Gli stessi valori sono riportati, per pronto riferimento, nelle successive tabelle.

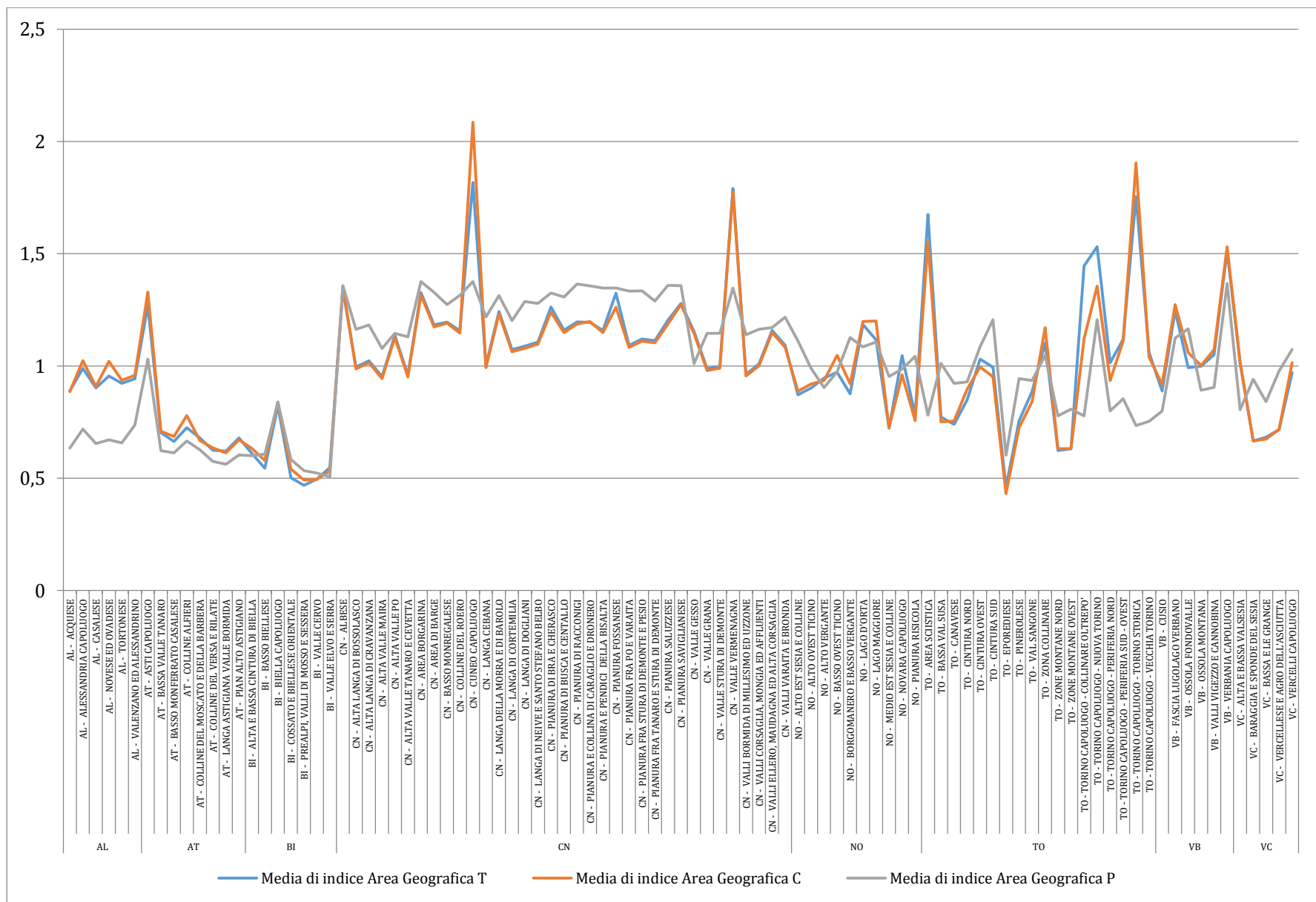


Gráfico 9 - Incidenza d'area geografica per Macroarea

23.2.1 AL - ALESSANDRIA (iAG)

PROVINCIA	MACROAREA	iAG TERZIARIA	iAG COMM.LE	iAG PRODUTTIVA
AL - ALESSANDRIA	AL - ACQUESE	0,89	0,89	0,63
AL - ALESSANDRIA	AL - ALESSANDRIA CAPOLUOGO	0,99	1,02	0,72
AL - ALESSANDRIA	AL - CASALESE	0,90	0,91	0,65
AL - ALESSANDRIA	AL - NOVESE ED OVADESE	0,95	1,02	0,67
AL - ALESSANDRIA	AL - TORTONESE	0,92	0,94	0,66
AL - ALESSANDRIA	AL - VALENZANO ED ALESSANDRINO	0,94	0,96	0,74

23.2.2 AT - ASTI (iAG)

PROVINCIA	MACROAREA	iAG TERZIARIA	iAG COMM.LE	iAG PRODUTTIVA
AT - ASTI	AT - ASTI CAPOLUOGO	1,27	1,33	1,03
AT - ASTI	AT - BASSA VALLE TANARO	0,70	0,71	0,62
AT - ASTI	AT - BASSO M.TO CASALESE	0,66	0,69	0,61
AT - ASTI	AT - COLLINE ALFIERI	0,72	0,78	0,67
AT - ASTI	AT - COLLINE MOSCATO E BARBERA	0,68	0,67	0,63
AT - ASTI	AT - COLLINE DEL VERSA E RILATE	0,62	0,64	0,58
AT - ASTI	AT - LANGA ASTIGIANA VALLE BORMIDA	0,62	0,61	0,56
AT - ASTI	AT - PIAN ALTO ASTIGIANO	0,68	0,67	0,60

23.2.3 BI - BIELLA (iAG)

PROVINCIA	MACROAREA	iAG TERZIARIA	iAG COMM.LE	iAG PRODUTTIVA
BI - BIELLA	BI - ALTA E BASSA CINTURA DI BIELLA	0,61	0,63	0,60
BI - BIELLA	BI - BASSO BIELLESE	0,54	0,58	0,61
BI - BIELLA	BI - BIELLA CAPOLUOGO	0,82	0,84	0,84
BI - BIELLA	BI - COSSATO E BIELLESE ORIENTALE	0,50	0,54	0,58
BI - BIELLA	BI - PREALPI, VALLI DI MOSSO E SESSERA	0,47	0,49	0,53
BI - BIELLA	BI - VALLE CERVO	0,50	0,49	0,52
BI - BIELLA	BI - VALLE ELVO E SERRA	0,55	0,53	0,51

23.2.4 CN - CUNEO (iAG)

PROVINCIA	MACROAREA	iAG TERZIARIA	iAG COMM.LE	iAG PRODUTTIVA
CN - CUNEO	CN - ALBESE	1,34	1,35	1,36
CN - CUNEO	CN - ALTA LANGA DI BOSSOLASCO	1,00	0,99	1,16
CN - CUNEO	CN - ALTA LANGA DI CRAVANZANA	1,02	1,01	1,18
CN - CUNEO	CN - ALTA VALLE MAIRA	0,95	0,94	1,08
CN - CUNEO	CN - ALTA VALLE PO	1,14	1,13	1,15
CN - CUNEO	CN - ALTA VALLE TANARO E CEVETTA	0,96	0,95	1,13
CN - CUNEO	CN - AREA BORGARINA	1,33	1,32	1,38
CN - CUNEO	CN - AREA DI BARGE	1,18	1,17	1,33
CN - CUNEO	CN - BASSO MONREGALESE	1,19	1,19	1,27
CN - CUNEO	CN - COLLINE DEL ROERO	1,16	1,15	1,31
CN - CUNEO	CN - CUNEO CAPOLUOGO	1,82	2,09	1,38
CN - CUNEO	CN - LANGA CEBANA	1,00	0,99	1,22
CN - CUNEO	CN - LANGA DELLA MORRA E DI BAROLO	1,24	1,23	1,31
CN - CUNEO	CN - LANGA DI CORTEMILIA	1,07	1,06	1,20
CN - CUNEO	CN - LANGA DI DOGLIANI	1,09	1,08	1,29
CN - CUNEO	CN - LANGA DI NEIVE E SANTO STEFANO BELBO	1,11	1,10	1,28
CN - CUNEO	CN - PIANURA DI BRA E CHERASCO	1,26	1,24	1,33
CN - CUNEO	CN - PIANURA DI BUSCA E CENTALLO	1,16	1,15	1,31
CN - CUNEO	CN - PIANURA DI RACCONIGI	1,20	1,19	1,37
CN - CUNEO	CN - PIANURA E COLLINA DI CARAGLIO E DRONERO	1,19	1,20	1,36
CN - CUNEO	CN - PIANURA E PENDICI DELLA BISALTA	1,16	1,15	1,35
CN - CUNEO	CN - PIANURA FOSSANESE	1,32	1,26	1,35
CN - CUNEO	CN - PIANURA FRA PO E VARAITA	1,09	1,08	1,33
CN - CUNEO	CN - PIANURA FRA STURA DI DEMONTE E PESIO	1,12	1,11	1,33
CN - CUNEO	CN - PIANURA TANARO E STURA DI DEMONTE	1,11	1,10	1,29
CN - CUNEO	CN - PIANURA SALUZZESE	1,20	1,19	1,36
CN - CUNEO	CN - PIANURA SAVIGLIANESE	1,28	1,27	1,36
CN - CUNEO	CN - VALLE GESSO	1,15	1,14	1,01
CN - CUNEO	CN - VALLE GRANA	0,99	0,98	1,15
CN - CUNEO	CN - VALLE STURA DI DEMONTE	1,00	0,99	1,15
CN - CUNEO	CN - VALLE VERMENAGNA	1,79	1,78	1,35
CN - CUNEO	CN - VALLI BORMIDA DI MILLESIMO ED UZZONE	0,96	0,95	1,14
CN - CUNEO	CN - VALLI CORSAGLIA, MONGIA ED AFFLUENTI	1,01	1,00	1,16
CN - CUNEO	CN - VALLI ELLERO, MAUDAGNA ED ALTA CORSAGLIA	1,16	1,15	1,17
CN - CUNEO	CN - VALLI VARAITA E BRONDA	1,09	1,08	1,22

23.2.5 NO - NOVARA (iAG)

PROVINCIA	MACROAREA	iAG TERZIARIA	iAG COMM.LE	iAG PRODUTTIVA
NO - NOVARA	NO - ALTO EST SESIA E COLLINE	0,87	0,89	1,11
NO - NOVARA	NO - ALTO OVEST TICINO	0,90	0,92	0,99
NO - NOVARA	NO - ALTO VERGANTE	0,95	0,94	0,90
NO - NOVARA	NO - BASSO OVEST TICINO	0,97	1,05	0,97
NO - NOVARA	NO - BORGOMANERO E BASSO VERGANTE	0,88	0,92	1,13
NO - NOVARA	NO - LAGO D'ORTA	1,18	1,20	1,09
NO - NOVARA	NO - LAGO MAGGIORE	1,12	1,20	1,11
NO - NOVARA	NO - MEDIO EST SESIA E COLLINE	0,72	0,72	0,95
NO - NOVARA	NO - NOVARA CAPOLUOGO	1,05	0,96	0,99
NO - NOVARA	NO - PIANURA RISICOLA	0,78	0,76	1,04

23.2.6 TO - TORINO (iAG)

PROVINCIA	MACROAREA	iAG TERZIARIA	iAG COMM.LE	iAG PRODUTTIVA
TO - TORINO	TO - AREA SCIISTICA	1,67	1,55	0,78
TO - TORINO	TO - BASSA VAL SUSA	0,77	0,75	1,01
TO - TORINO	TO - CANAVESE	0,74	0,75	0,92
TO - TORINO	TO - CINTURA NORD	0,85	0,90	0,93
TO - TORINO	TO - CINTURA OVEST	1,03	1,00	1,09
TO - TORINO	TO - CINTURA SUD	0,99	0,95	1,21
TO - TORINO	TO - EPOREDIESE	0,46	0,43	0,60
TO - TORINO	TO - PINEROLESE	0,76	0,73	0,94
TO - TORINO	TO - VAL SANGONE	0,89	0,84	0,94
TO - TORINO	TO - ZONA COLLINARE	1,10	1,17	1,05
TO - TORINO	TO - ZONE MONTANE NORD	0,62	0,63	0,78
TO - TORINO	TO - ZONE MONTANE OVEST	0,63	0,63	0,81

23.2.7 TO - TORINO CAPOLUOGO (iAG)

COMUNE	MACROAREA (URBANA)	iAG TERZIARIA	iAG COMM.LE	iAG PRODUTTIVA
TO - TORINO CAPOLUOGO	COLLINARE OLTREPÒ	1,45	1,12	0,78
TO - TORINO CAPOLUOGO	NUOVA TORINO	1,53	1,36	1,21
TO - TORINO CAPOLUOGO	PERIFERIA NORD	1,01	0,94	0,80
TO - TORINO CAPOLUOGO	PERIFERIA SUD-OVEST	1,12	1,11	0,85
TO - TORINO CAPOLUOGO	TORINO STORICA	1,75	1,90	0,73
TO - TORINO CAPOLUOGO	VECCHIA TORINO	1,06	1,04	0,75

Al **paragrafo 23.2** è stato definito l'indice di Area Geografica (**iAG**) come rapporto tra il valore di mercato medio della macroarea di riferimento e il valore di mercato medio regionale per ciascuna delle tre destinazioni.

Per i comuni **capoluogo di provincia** l'indice di Area Geografica (**iAG**) è stato determinato assumendo che i medesimi comuni costituiscano Macroarea autonoma.

Per il Comune di Torino invece, ove l'OMI individua n. 6 Macroaree urbane, gli indicatori di Area Geografica sono ottenuti come rapporto tra il valore medio di mercato di ciascuna Macroarea urbana e il valore di mercato medio regionale.

23.2.8 VB - VERBANIA (iAG)

PROVINCIA	MACROAREA	iAG TERZIARIA	iAG COMM.LE	iAG PRODUTTIVA
VB - VERBANIA	VB - CUSIO	0,89	0,92	0,80
VB - VERBANIA	VB - FASCIA LUGOLAGO VERBANO	1,25	1,27	1,12
VB - VERBANIA	VB - OSSOLA FONDOVALLE	0,99	1,06	1,17
VB - VERBANIA	VB - OSSOLA MONTANA	1,00	1,00	0,89
VB - VERBANIA	VB - VALLI VIGEZZO E CANNOBINA	1,05	1,07	0,90
VB - VERBANIA	VB - VERBANIA CAPOLUOGO	1,51	1,53	1,37

23.2.9 VC - VERCELLI (iAG)

PROVINCIA	MACROAREA	iAG TERZIARIA	iAG COMM.LE	iAG PRODUTTIVA
VC - VERCELLI	VC - ALTA E BASSA VALSESIA	1,01	1,02	0,81
VC - VERCELLI	VC - BARAGGIA E SPONDE DEL SESIA	0,67	0,67	0,94
VC - VERCELLI	VC - BASSA E LE GRANGE	0,68	0,67	0,84
VC - VERCELLI	VC - VERCELLESE E AGRO DELL'ASCIUTTA	0,72	0,72	0,98
VC - VERCELLI	VC - VERCELLI CAPOLUOGO	0,97	1,01	1,07

23.3 Ulteriori Coefficienti (Cu)

Al valore di mercato, ottenuto nell'ipotesi di invarianza di tutti i fattori della produzione, ad eccezione del fattore "area", potrà applicarsi un ulteriore coefficiente di maggiorazione (max + 20%) o di riduzione (max - 20%) in relazione a:

- insediamento in distretto industriale di particolare rilevanza
- insediamento in distretto commerciale/terziario di particolare rilevanza
- insediamento in distretto turistico di particolare rilevanza
- disponibilità di parcheggi
- prossimità a linee o reti di comunicazione

24 QUINTA PARTE. SINTESI DEL PROCESSO VALUTATIVO ED ESEMPI DI CALCOLO

Nella pagina seguente è riportata una sintesi del processo valutativo adottato nella determinazione del valore di mercato e della rendita catastale attraverso l'approccio del costo di ricostruzione deprezzato.

Seguono alcuni esempi di calcolo.

24.1 Sintesi del processo valutativo per la determinazione della RC con l'approccio del Costo di ricostruzione deprezzato

Azioni preliminari: identificazione dell'immobile, individuazione della categoria catastale e della destinazione Commerciale/Terziaria/Produttiva

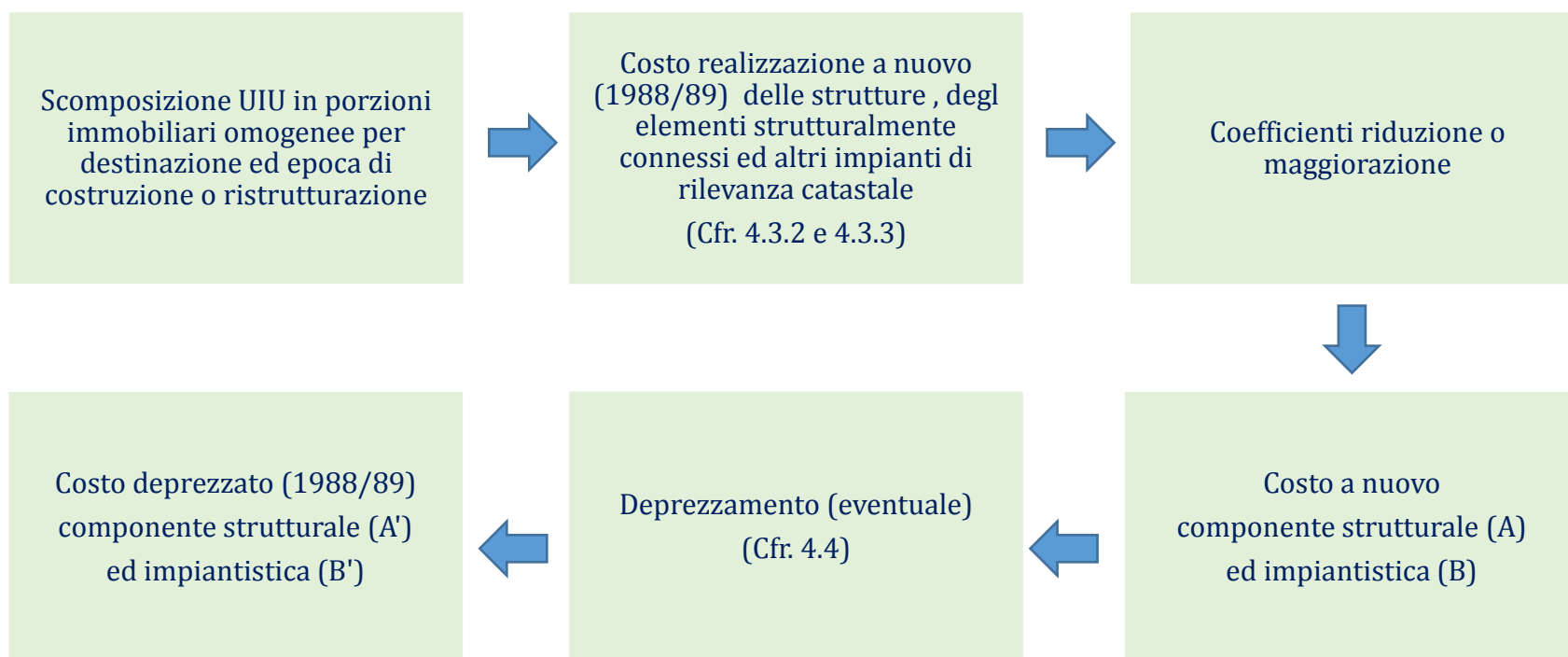


Figura 10 - Flusso per la determinazione del costo di costruzione

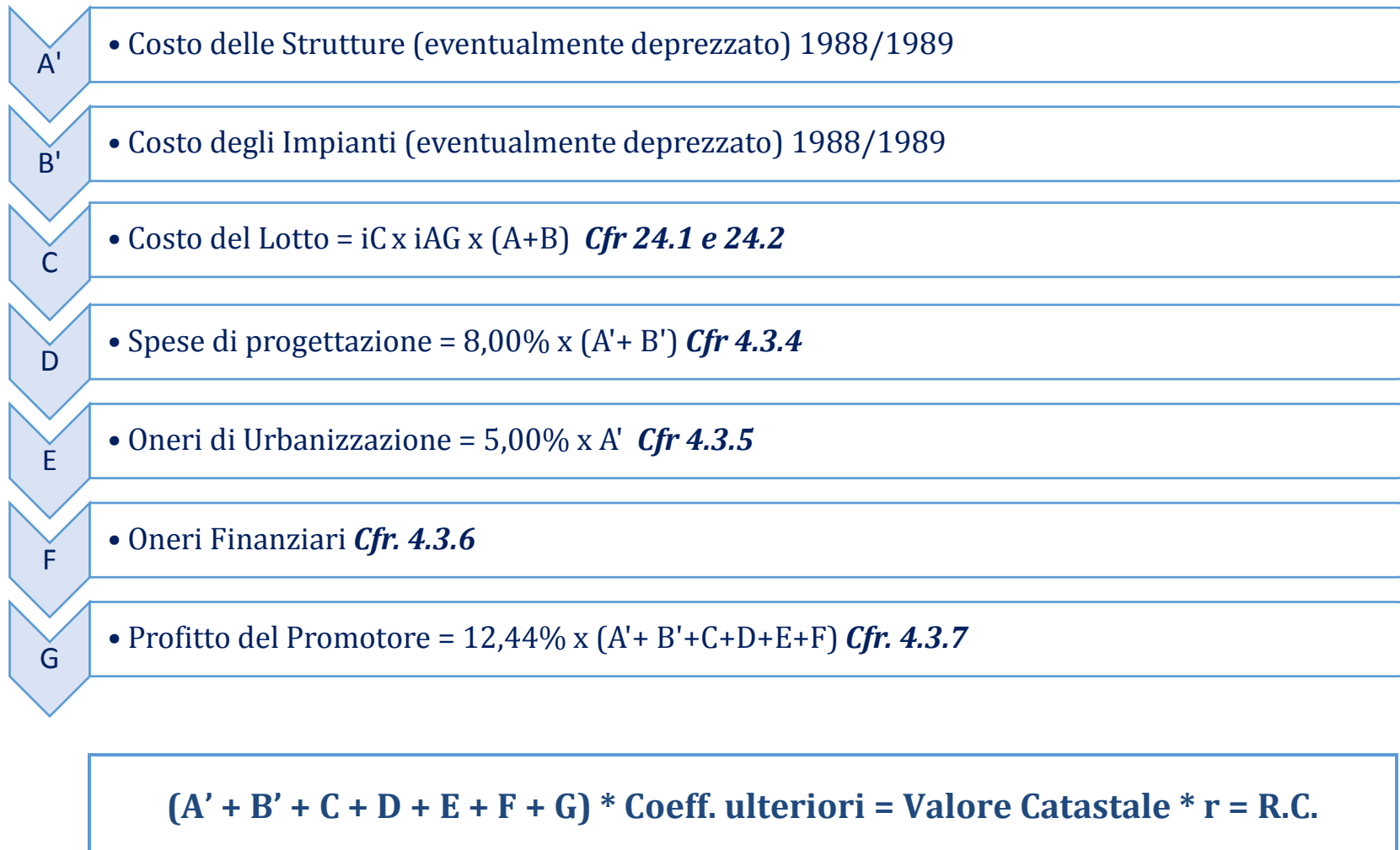
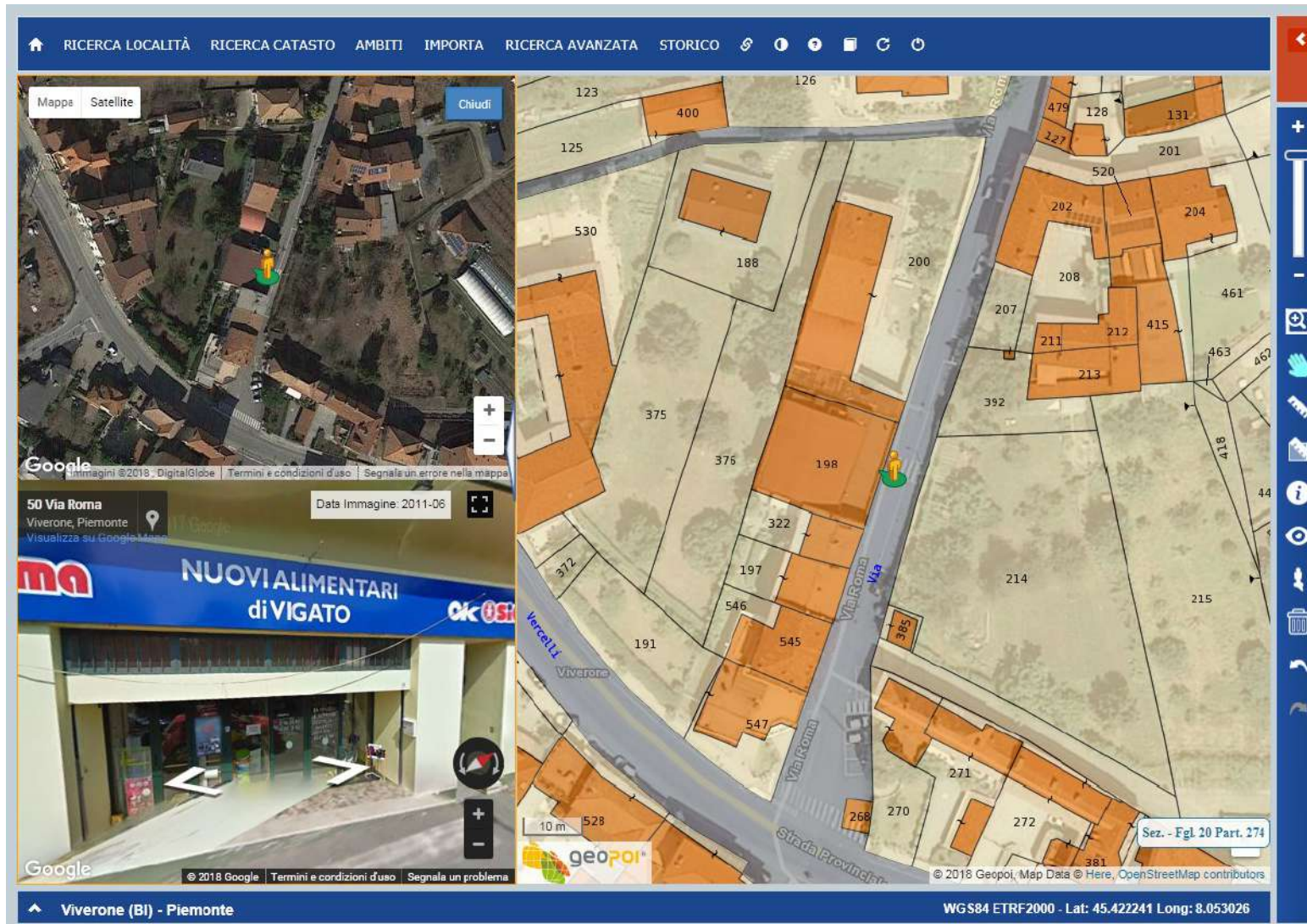
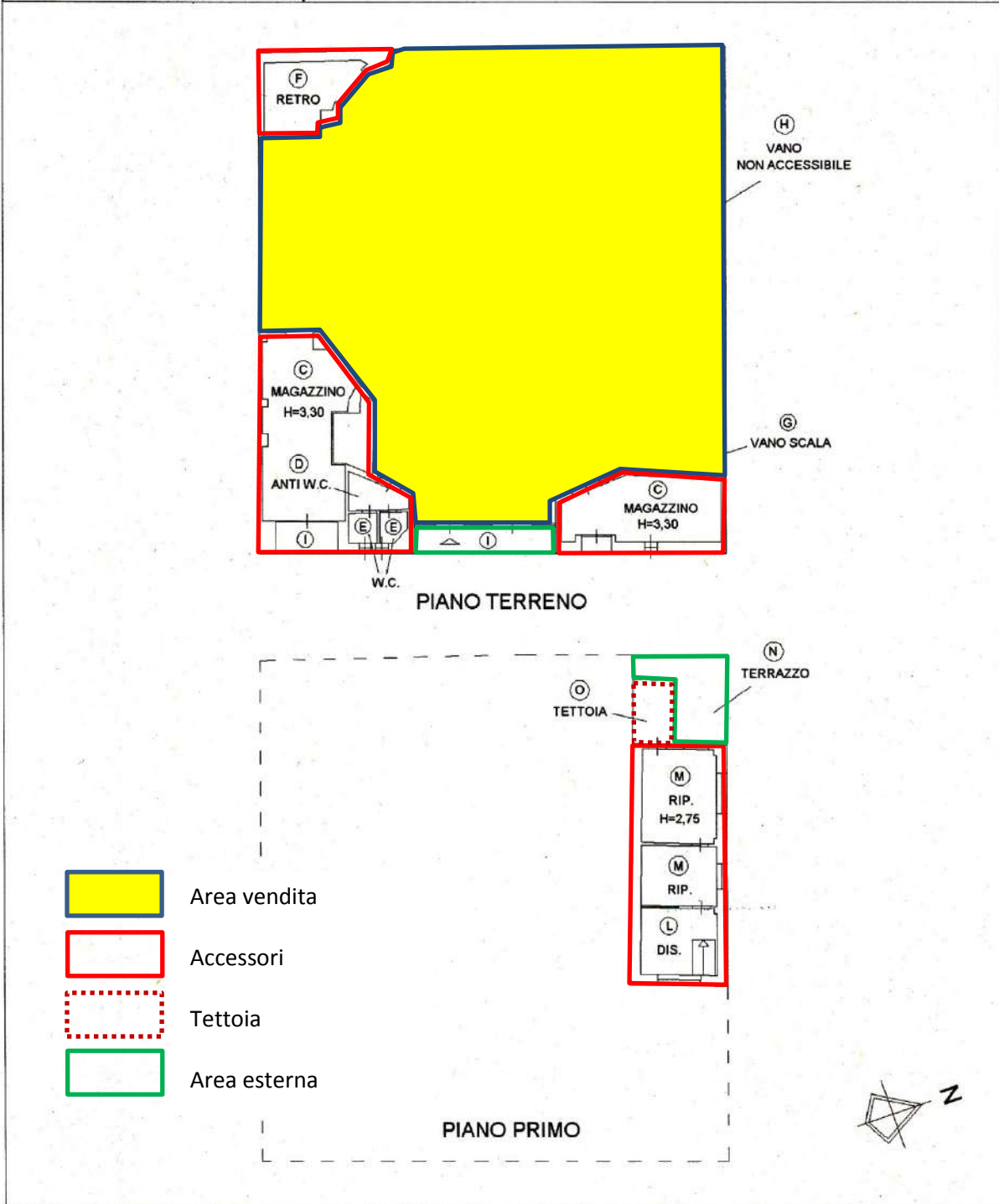


Figura 11 - Flusso per la determinazione della Rendita Catastale (R.C.)

24.2 Calcolo della *Rendita Catastale* di un immobile a destinazione commerciale

Edificio ad un piano fuori terra realizzato a **Viverone (BI)** nell'anno 1960, destinato ad ospitare un centro commerciale. La struttura è in c.a. con tamponature in muratura, rifinito esternamente con intonaco. Ubicazione in zona urbana caratterizzata da buona appetibilità commerciale.





Categoria Catastale	D8 (701 – Centri commerciali)
Destinazione	Commerciale
Provincia	Biella
Comune	Viverone
Macroarea	Basso Biellese
iA	0,13
iAG	0,58
% componente strutture	80%
% elementi connessi	20%
Ulteriori Coefficienti (Cu)	1,05 (Centro urbano, buona appetibilità commerciale)

Scomposizione UIU in porzioni omogenee per destinazione ed epoca di realizzazione

• Area vendita			
Consistenza	263	mq	
H	2,90	m	
Coeff. maggiorazione/riduzione per altezza	1,00		
Coeff. maggiorazione/riduzione per tipologia	1,00		
Anno realizzazione	1960		
Costo di costruzione unitario	350,00	€/mq	
VTU (Vita Utile) strutture	100 anni		
VR (Valore Residuo) strutture	30%		
VTU elementi connessi	30%		
VR elementi connessi	30%		
Coefficiente deprezzamento strutture	79%		
Coefficiente deprezzamento elementi connessi	65%		
Costo a nuovo componente strutture	73.640,00	€	
Costo a nuovo elementi connessi	18.410,00	€	
Costo deprezzato componente strutture	58.175,60	€	
Costo deprezzato elementi connessi	11.966,50	€	
• Accessori			
Consistenza	122,00	mq	
H media	3,00	m	
Coeff. maggiorazione/riduzione per altezza	1,00		
Coeff. maggiorazione/riduzione per tipologia	0,50		
Anno realizzazione	1960		
Costo di costruzione unitario	350,00	€/mq	
VTU (Vita Utile) strutture	100 anni		
VR (Valore Residuo) strutture	30%		
VTU elementi connessi	30%		
VR elementi connessi	30%		
Coefficiente deprezzamento strutture	79%		
Coefficiente deprezzamento elementi connessi	65%		
Costo a nuovo componente strutture	17.080,00	€	
Costo a nuovo elementi connessi	4.270,00	€	
Costo deprezzato componente strutture	13.943,20	€	
Costo deprezzato elementi connessi	2.775,50	€	

• Tettoia		
Consistenza	4	mq
H	3,00	m
Coeff. maggiorazione/riduzione per altezza	1,00	
Coeff. maggiorazione/riduzione per tipologia	1,00	
Anno realizzazione	1960	
Costo di costruzione unitario	45,00	€/mq
VTU (Vita Utile)	100	anni
VR (Valore Residuo)	30%	
Coefficiente deprezzamento	79%	
Costo a nuovo	180,00	€
Costo deprezzato	142,20	€
• Area libera, Terrazzo/marciapiede		
Consistenza	21,00	mq
Sistemazione esterna	25,00	€/mq
Coeff. maggiorazione/riduzione per altezza	1,00	
Coeff. maggiorazione/riduzione per tipologia	1,00	
Anno realizzazione	1960	
VTU (Vita Utile)	100	anni
VR (Valore Residuo)	30%	
Coefficiente deprezzamento	79%	
Costo a nuovo	525,00	€
Costo deprezzato	414,75	€
Totale costo di costruzione a nuovo	114.105,00 €	(CS + CI)
Totale costo di costruzione deprezzato	86.967,75 €	(CS + CI)

(L) Costo del lotto

$$iC \times iAG \times (CS + CI) = 0,15 \times 0,58 \times € 114.105,00 = € 9.909,79$$

(S) Spese di progettazione, DL e collaudo

$$8,00\% \times (CS + CI) = 0,08 \times € 86.967,75 = € 6.957,42$$

(U) Oneri di Urbanizzazione e concessori

$$5,00\% \times (CS + CI) = 0,05 \times € 86.967,75 = € 4.348,39$$

(Of) Oneri finanziari

• *Su acquisto dell'Area*

$$Ci = \text{Valore del Lotto} = € 9.909,79$$

Percentuale di indebitamento 50%

$$n = 1,50$$

$$r = 0,1300$$

$$Ofa = \sum_{i=1}^n Ci(q^n - 1) = € 996,96$$

• *Su costi diretti e indiretti del fabbricato*

$$Ci = (CS + CI + S + U) = € 98.273,56$$

Percentuale di indebitamento 50%

$$n = 0,75$$

$$r = 0,1300$$

$$Ofk = \sum_{i=1}^n Ci(q^n - 1) = € 4.716,92$$

(P) Profitto dell'imprenditore

$$12,44\% \times (CS + CI + L + S + U + Ofa + Ofk) = 0,1244 \times \text{€ } 113.897,22 = \text{€ } 14.168,81$$

Valore Catastale

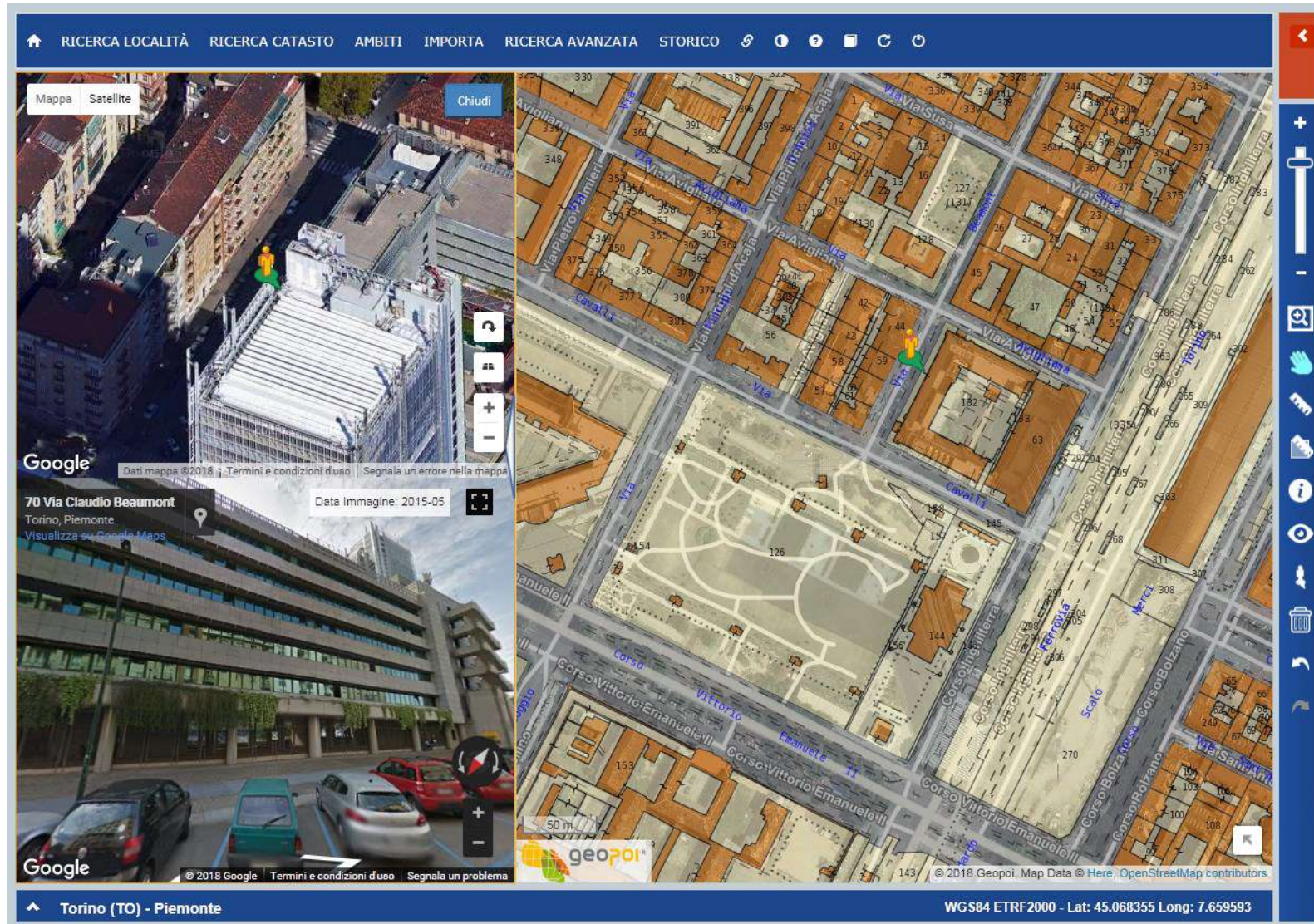
$$(CS + CI + L + S + U + Of + P) \times Cu = \text{€ } 9 \text{ € } 128.066,03 \times 1,05 = \text{€ } 134.469,33$$

Rendita Catastale

$$\text{Valore Catastale} \times 2,00\% = \text{€ } 134.469,33 \times 0,02 = \text{€ } 2.689,39 \text{ (€ } 2,690,00 \text{ in c.t.)}$$

24.3 Calcolo della *Rendita Catastale* di un immobile a destinazione terziaria

Edificio di tre piani interrati e 8 piani fuori terra realizzato in **Torino** nell'anno 2001, destinato ad ospitare uffici strutturati, di moderna concezione. La struttura è in c.a. con tamponature in elementi prefabbricati, rifinito esternamente in cristallo e clinker. Ubicazione in zona centrale, in prossimità della linea di Metropolitana.



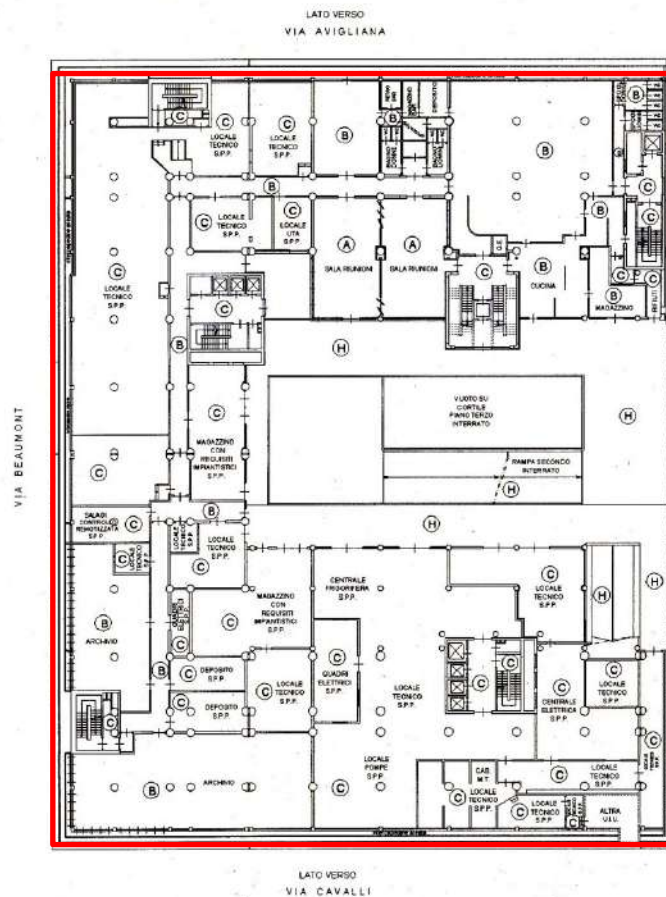
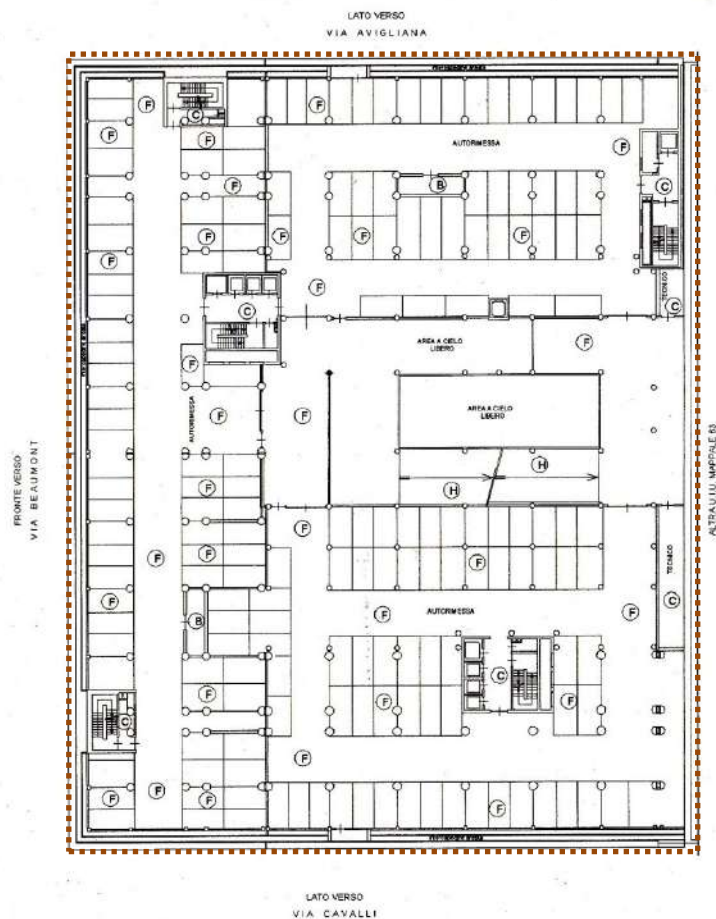
Agenzia delle Entrate
CATASTO FABBRICATI
 Ufficio provinciale di
Torino

Scheda n. 2 Scala 1:200

SCHEDA 26


PIANO SECONDO INTERRATO H = 3,05 mt

PIANO PRIMO INTERRATO H = 3,66 mt



PIANO TERRENO H = 4,50 mt

VIA AVIGLIANA



Box interrati



Aree e camminamenti




Accessori



Uffici

PIANO PRIMO H = 2,70 mt

PROSPETTO VERSO
VIA AVIGLIANA



SCHEDA 56



Categoria Catastale	D8 (601 – Uffici strutturati)
Destinazione	Terziaria
Provincia	Torino
Comune	Torino – Duchessa Jolanda – C7
Macroarea (Urbana)	Nuova Torino
iA	0,15
iAG	1,53
% componente strutture	70%
% elementi connessi	30%
Ulteriori Coefficienti (Cu)	1,10 (Posizione centrale, prossimità linea Metropolitana)

Scomposizione UIU in porzioni omogenee per destinazione ed epoca di realizzazione

• Uffici		
Consistenza	13.299	mq
H	3,00	m
Coeff. maggiorazione/riduzione per altezza	1,00	
Coeff. maggiorazione/riduzione per tipologia	1,00	
Anno realizzazione	2001	
Costo di costruzione unitario	770,00	€/mq
VTU (Vita Utile) strutture	100 anni	
VR (Valore Residuo) strutture	30%	
VTU elementi connessi	30%	
VR elementi connessi	30%	
Coefficiente deprezzamento strutture	100%	
Coefficiente deprezzamento elementi connessi	88%	
<u>Costo a nuovo componente strutture</u>	<u>7.168.161,00</u>	<u>€</u>
<u>Costo a nuovo elementi connessi</u>	<u>3.072.069,00</u>	<u>€</u>
<u>Costo deprezzato elementi connessi</u>	<u>2.703.420,72</u>	<u>€</u>
• Accessori		
Consistenza	9.908,00	mq
H	3,60	m
Coeff. maggiorazione/riduzione per altezza	1,00	
Coeff. maggiorazione/riduzione per tipologia	0,50	
Anno realizzazione	2001	
Costo di costruzione unitario	770,00	€/mq
VTU (Vita Utile) strutture	100 anni	
VR (Valore Residuo) strutture	30%	
VTU elementi connessi	30%	
VR elementi connessi	30%	
Coefficiente deprezzamento strutture	100%	
Coefficiente deprezzamento elementi connessi	88%	
<u>Costo a nuovo componente strutture</u>	<u>2.670.206,00</u>	<u>€</u>
<u>Costo a nuovo elementi connessi</u>	<u>1.144.374,00</u>	<u>€</u>
<u>Costo deprezzato elementi connessi</u>	<u>1.007.049,12</u>	<u>€</u>

• Autorimessa		
Consistenza	348	box
H	3,15	m
Coeff. maggiorazione/riduzione per altezza	1,00	
Coeff. maggiorazione/riduzione per tipologia	1,00	
Anno realizzazione	2001	
Costo di costruzione unitario	5.000,00	€/box
VTU (Vita Utile) strutture	100 anni	
VR (Valore Residuo) strutture	30%	
VTU elementi connessi	30%	
VR elementi connessi	30%	
Coefficiente deprezzamento strutture	100%	
Coefficiente deprezzamento elementi connessi	88%	
Costo a nuovo componente strutture	1.218.000,00	€
Costo a nuovo elementi connessi	522.000,00	€
Costo deprezzato elementi connessi	459.360,00	€
• Parcheggi moto/bici		
Consistenza	56	mq
Sistemazione esterna	25,00	€/mq
Totale	1.400,00	€
• Camminamenti		
Consistenza	4.639,00	mq
Sistemazione esterna	15,00	€/mq
Totale	69.585,00	€
• Verde		
Consistenza	2.036,00	mq
Costo unitario sistemazione esterna	15,00	€/mq
Totale	30.540,00	€
• Vasche		
Consistenza	353,00	mc
Costo unitario vasche antincendio	70,00	€/mc
Totale	24.710,00	€
• Recinzione		
Consistenza	310,00	m
H	4,00	m
Coeff. maggiorazione/riduzione per altezza	1,2	
Costo unitario recinzione	150,00	€/m
Totale	55.800,00	€
Totale costo di costruzione a nuovo	15.976.845,00	€ (CS + CI)
Totale costo di costruzione deprezzato	15.408.231,84	€ (CS + CI)

(L) Costo del lotto

$$iC \times iAG \times (CS + CI) = 0,17 \times 1,53 \times \text{€ } 15.976.845,00 = \text{€ } 4.157.128,35$$

(S) Spese di progettazione, DL e collaudo

$$8,00\% \times (CS + CI) = 0,08 \times \text{€ } 15.408.231,84 = \text{€ } 1.232.658,55$$

(U) Oneri di Urbanizzazione e concessori

$$5,00\% \times (CS + CI) = 0,05 \times \text{€ } 15.408.231,84 = \text{€ } 770.411,59$$

(Of) Oneri finanziari

- *Su acquisto dell'Area*

$$C_i = \text{Costo del Lotto} = \text{€ } 4.157.128,35$$

Percentuale di indebitamento 50%

$$n = 2,00$$

$$r = 0,1300$$

$$Ofa = \sum_{i=1}^n C_i (q^n - 1) = \text{€ } 575.554,42$$

- *Su costi diretti e indiretti del fabbricato*

$$C_i = (CS + CI + S + U) = \text{€ } 17.411.301,98$$

Percentuale di indebitamento 50%

$$n = 1,00$$

$$r = 0,1300$$

$$Ofk = \sum_{i=1}^n C_i (q^n - 1) = \text{€ } 1.131.734,63$$

(P) Profitto dell'imprenditore

$$12,44\% \times (CS + CI + L + S + U + Ofa + Ofk) = 0,1244 \times \text{€ } 23.275.719,37 = \text{€ } 2.895.499,49$$

Valore Catastale

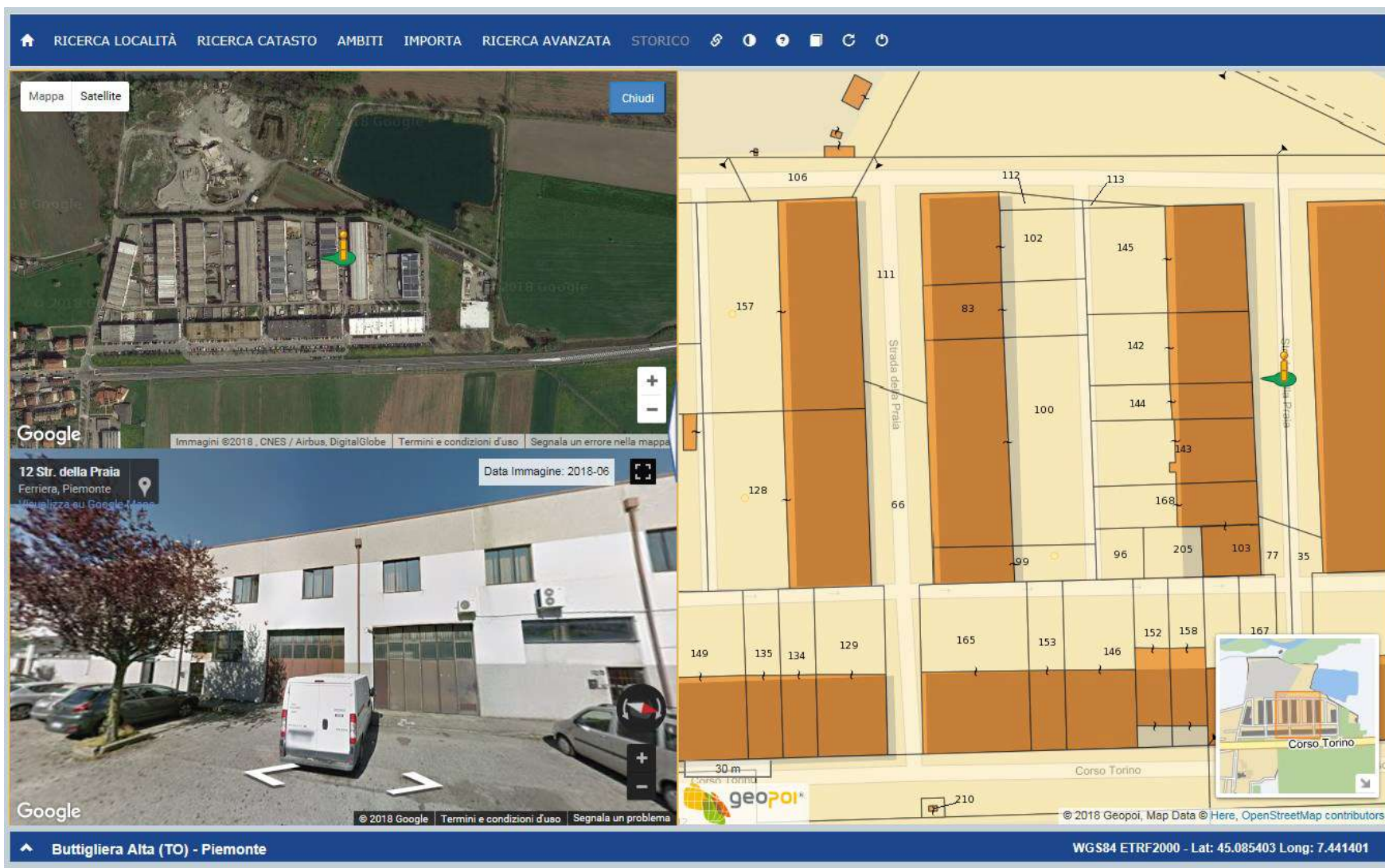
$$(CS + CI + L + S + U + Of + P) \times C_u = \text{€ } 26.171.218,86 \times 1,10 = \text{€ } 28.788.340,75$$

Rendita Catastale

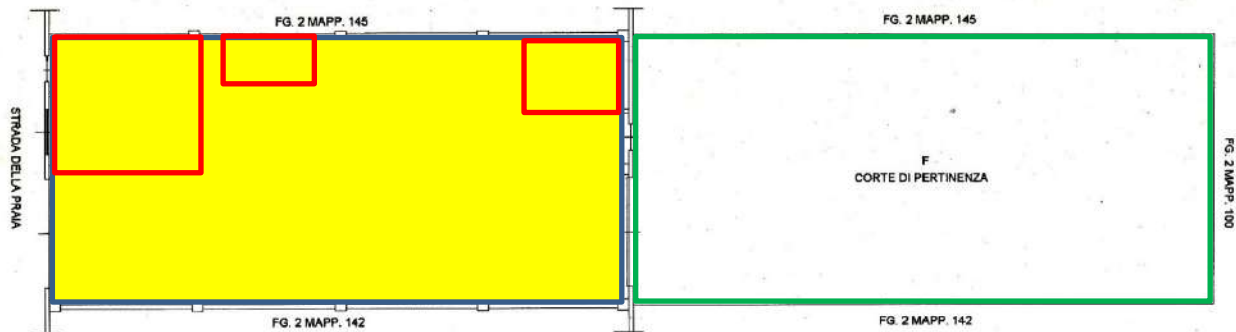
$$\text{Valore Catastale} \times 2,00\% = \text{€ } 28.788.340,75 \times 0,02 = \text{€ } 575.766,81 \quad (\text{€ } 575.800,00 \text{ in c.t.})$$

24.4 Calcolo della *Rendita Catastale* di un immobile a destinazione produttiva

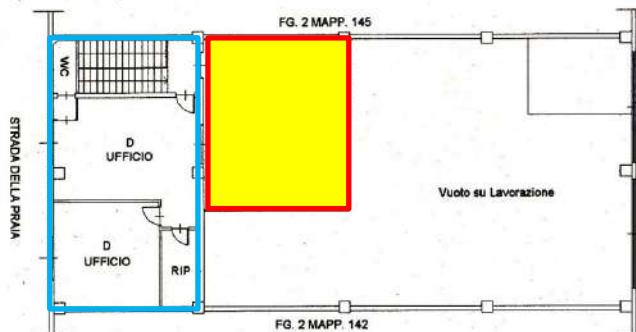
Ampliamento di fabbricato artigianale in Buttigliera Alta (TO). Epoca realizzazione anno 2000 e di ristrutturazione 2013. Struttura in elementi prefabbricati pesanti e muratura.



PIANTA PIANO TERRA
 Scala 1:200



PIANTA PIANO PRIMO
 Scala 1:200



LEGENDA	
A	LAVORAZIONE H = 7,50 m
B	DEPOSITO H = 3,00 m
C	SERVIZI IGIENICI E UFFICI H = 2,70 m
D	DEPOSITO H = 2,70
E	SOPPALCO IN FERRO H = 3,65 m
F	CORTE DI PERTINENZA

- Opificio
- Accessori
- Uffici
- Area esclusiva



Categoria Catastale	D1 (301 – Capannoni industriali e costruzioni assimilabili)
Destinazione	Produttiva
Provincia	Torino
Comune	Buttiglieria Alta
Macroarea	Cintura Ovest
iA	0,14
iAG	1,03
% componente strutture	70%
% elementi connessi	30%
Ulteriori Coefficienti (Cu)	1,00 (insediamento produttivo, viabilità)

Scomposizione UIU in porzioni omogenee per destinazione ed epoca di realizzazione

• Opificio		
Consistenza	262	mq
H	7,50	m
Coeff. maggiorazione/riduzione per altezza	1,05	
Coeff. maggiorazione/riduzione per tipologia	1,00	
Anno realizzazione	1995	
Costo di costruzione unitario	220,00	€/mq
VTU (Vita Utile) strutture	80	anni
VR (Valore Residuo) strutture	30%	
VTU elementi connessi	30%	
VR elementi connessi	20%	
Coefficiente deprezzamento strutture	100%	
Coefficiente deprezzamento elementi connessi	87%	
Costo a nuovo componente strutture	51.443,70	€
Costo a nuovo elementi connessi	9.078,30	€
Costo deprezzato elementi connessi	7.898,12	€
• Accessori (depositi e soppalco)		
Consistenza	96	mq
H	3,20	m
Coeff. maggiorazione/riduzione per altezza	1,00	
Coeff. maggiorazione/riduzione per tipologia	0,50	
Anno realizzazione	1995	
Costo di costruzione unitario	220,00	€/mq
VTU (Vita Utile) strutture	80	anni
VR (Valore Residuo) strutture	30%	
VTU elementi connessi	30%	
VR elementi connessi	20%	
Coefficiente deprezzamento strutture	100%	
Coefficiente deprezzamento elementi connessi	87%	
Costo a nuovo componente strutture	8.976,00	€
Costo a nuovo elementi connessi	1.584,00	€
Costo deprezzato elementi connessi	1.378,08	€

• Uffici		
Consistenza	115	mq
H	2,70	m
Coeff. maggiorazione/riduzione per altezza	1,00	
Coeff. maggiorazione/riduzione per tipologia	1,20	
Anno realizzazione	1995	
Costo di costruzione unitario	220,00	€/mq
VTU (Vita Utile) strutture	80	anni
VR (Valore Residuo) strutture	30%	
VTU elementi connessi	30%	
VR elementi connessi	20%	
Coefficiente deprezzamento strutture	100%	
Coefficiente deprezzamento elementi connessi	87%	
Costo a nuovo componente strutture	25.806,00	€
Costo a nuovo elementi connessi	4.554,00	€
Costo deprezzato elementi connessi	3.961,98	€
• Area esclusiva		
Consistenza	331	mq
Sistemazione esterna	25,00	€/mq
Totale	8.275,00	€

Totale costo di costruzione a nuovo **109.717,00 €** **(CS + CI)**

Totale costo di costruzione deprezzato **107.738,88 €** **(CS + CI)**

(L) Costo del lotto

$$iC \times iAG * (CS + CI) = 0,16 \times 1,03 * € 109.717,00 = € 18.086,21$$

(S) Spese di progettazione, DL e collaudo

$$8,00\% \times (CS + CI) = 0,08 \times € 107.738,88 = € 8.619,11$$

(U) Oneri di Urbanizzazione e concessionari

$$5,00\% \times (CS + CI) = 0,05 \times € 107.738,88 = € 5.386,94$$

(Of) Oneri finanziari

- *Su acquisto dell'Area*

$$C_i = \text{Costo del Lotto} = € 18.086,21$$

Percentuale di indebitamento 50%

$$n = 1$$

$$r = 0,1300$$

$$Ofa = \sum_{i=1}^n C_i (q^n - 1) = € 1.175,60$$

- *Su costi diretti e indiretti del fabbricato*

$$C_i = (CS + CI + S + U) = € 121.744,94$$

Percentuale di indebitamento 50%

$$n = 0,5$$

$$r = 0,1300$$

$$Ofk = \sum_{i=1}^n C_i(q^n - 1) = \text{€ } 3.835,85$$

(P) Profitto dell'imprenditore

$$12,44\% \times (CS + CI + L + S + U + Ofa + Ofk) = 0,1244 \times \text{€ } 144.842,60 = \text{€ } 18.018,42$$

Valore Catastale

$$(CS + CI + L + S + U + Of + P) \times Cu = \text{€ } 162.861,02 \times 1 = \text{€ } 162.861,02$$

Rendita Catastale

$$\text{Valore Catastale} \times 2,00\% = \text{€ } 162.861,02 \times 0,02 = \text{€ } 3.257,22 \quad (\text{€ } 3.260,00 \text{ in c.t.})$$

APPENDICE 1 – ELENCO CATEGORIE SPECIALI E PARTICOLARI

CATEGORIE D “SPECIALI” (Gruppo D)

D/1 OPIFICI

- 101 - Immobili in uso a centrali termoelettriche e turbogas
- 102 - Immobili in uso a centrali idroelettriche
- 103 - Immobili in uso a centrali eoliche
- 104 - Immobili in uso a centrali fotovoltaiche
- 105 - Immobili in uso a centrali per la produzione di energia da altre fonti rinnovabili
- 201 - Immobili per l'estrazione di minerali da cave e miniere
- 202 - Immobili per l'estrazione di petrolio greggio e di gas
- 301 - Capannoni industriali e costruzioni assimilabili per attività produttive
- 302 - Siti industriali costituiti da aree occupate prevalentemente da impianti
- 503 - Discariche per lo smaltimento dei rifiuti solidi urbani (con produzione annessa)
- 504 - Immobili destinati al trattamento delle acque reflue (con produzione annessa)
- 1701 - Immobili destinati ad ospitare impianti per il trasporto e la distribuzione

D/2 ALBERGHI E PENSIONI

- 901 - Alberghi e strutture simili
- 902 - Residenze turistiche alberghiere, alloggi per vacanze e altre strutture per soggiorni brevi
- 904 - Alloggi per studenti e lavoratori con servizi accessori di tipo alberghiero

D/3 TEATRI, CINEMATOGRAFI, SALE PER CONCERTI, SPETTACOLI E SIMILI

- 1001 - Teatri, cinema, sale per concerti e arene

D/4 CASE DI CURA, OSPEDALI E POLIAMBULATORI

- 1201 - Ospedali
- 1203 - Strutture per l'assistenza sociale residenziale

D/5 ISTITUTI DI CREDITO, CAMBIO E ASSICURAZIONE

- 602 - Immobili destinati ad attività del settore terziario provvisti di specifiche dotazioni di sicurezza non classificabili in categoria ordinaria

D/6 FABBRICATI E LOCALI PER ESERCIZI SPORTIVI

- 1101 - Immobili destinati ad impianti sportivi
- 1102 - Palestre e piscine in fabbricati promiscui

D/7 FABBRICATI COSTRUITI O ADATTATI PER LE SPECIALI ESIGENZE DI UNA ATTIVITA' INDUSTRIALEE NON SUSCETTIBILI DI DESTINAZIONE DIVERSA SENZA RADICALI TRASFORMAZIONI

- 402 - Magazzini e altre strutture di stoccaggio
- 403 - Aree scoperte di stoccaggio
- 501 - Discariche per lo smaltimento dei rifiuti solidi urbani (senza produzione annessa)
- 502 - Immobili destinati al trattamento delle acque reflue (senza produzione annessa)
- 706 - Autofficine meccaniche e carrozzerie ubicate in fabbricati industriali
- 1702 - Immobili destinati ad ospitare ripetitori di segnali audiovisivi
- 1703 - Immobili destinati ad ospitare impianti per la regolazione dei fluidi
- 1705 - Altri immobili realizzati per le specifiche esigenze di una attività industriale

D/8 FABBRICATI COSTRUITI O ADATTATI PER LE SPECIALI ESIGENZE DI UNA ATTIVITA' COMMERCIALE E NON SUSCETTIBILI DI DESTINAZIONE DIVERSA SENZA RADICALI TRASFORMAZIONI

- 401 - Interporti e terminal portuali
- 601 - Uffici strutturati
- 701 - Centri commerciali
- 702 - Immobili destinati a grande distribuzione organizzata in fabbricati autonomi
- 703 - Altri immobili destinati al commercio all'ingrosso o al dettaglio
- 704 - Immobili destinati ad attività fieristiche
- 705 - Autorimesse pluripiano e autosilos
- 801 - Scuole
- 802 - Istituti universitari e conservatori
- 803 - Collegi e convitti, educandati e seminari
- 804 - Accademie e scuole militari
- 903 - Aree di campeggio e aree attrezzate per camper e roulotte
- 905 - Immobili per servizi di ristorazione
- 1002 - Discoteche, sale da ballo e simili
- 1003 - Sale da gioco
- 1004 - Parchi di divertimento, tematici e zoo
- 1005 - Orti e giardini botanici
- 1006 - Stabilimenti balneari
- 1103 - Immobili destinati ad impianti di risalita commerciali non finalizzati al trasporto pubblico
- 1104 - Porti turistici
- 1105 - Aeroporti turistici o per voli non di linea
- 1202 - Stabilimenti termali
- 1301 - Immobili militari
- 1302 - Caserme destinate ai Corpi preposti alla tutela dell'ordine e della sicurezza pubblica
- 1501 - Palazzi a destinazione terziaria o commerciale di pregio storico-artistico architettonico
- 1704 - Aree attrezzate per servizi ai veicoli

D/9 EDIFICI GALLEGGIANTI SOSPESI, ASSICURATI A PUNTI FISSI DEL SUOLO, PONTI PRIVATI SOGGETTI A PEDAGGI

- 1601 - Costruzioni galleggianti e strutture assimilabili

D/10 FABBRICATI PER FUNZIONI PRODUTTIVE CONNESSE ALLE ATTIVITÀ AGRICOLE

- 1401 - Immobili destinati ad attività agrituristiche
- 1402 - Immobili destinati all'esercizio delle attività di coltivazione dei terreni e della silvicoltura
- 1403 - Immobili destinati all'attività di allevamento e ricovero di animali
- 1404 - Immobili destinati all'allevamento di prodotti di acquacoltura
- 1405 - Costruzione strumentale alla protezione delle piante
- 1406 - Costruzione strumentale alle attività di cui al comma 3 dell'art.2135 del Codice Civile
- 1407 - Immobili destinati all'attività di alpeggio in zona di montagna
- 1408 - Immobili destinati ad uso ufficio dell'azienda agricola
- 1409 - Immobili destinati all'esercizio dell'attività agricola in maso chiuso
- 1410 - Immobili strumentali alla produzione di energia elettrica da fonti fotovoltaiche
- 1411 - Immobili strumentali alla produzione di energia elettrica da fonti agroforestali
- 1412 - Immobili strumentali alla produzione di carburanti o prodotti chimici ottenuti da prodotti agricoli

CATEGORIE D "PARTICOLARI" (Gruppo E)

E/1 STAZIONI PER SERVIZI DI TRASPORTO TERRESTRI, MARITTIMI E AEREI ED IMPIANTI DI RISALITA IN GENERE

- 1801 - Stazioni per servizi di trasporto terrestri, marittimi e aerei
- 1811 - Banchine e aree scoperte dei porti di rilevanza economica nazionale ed internazionale adibite alle operazioni e ai servizi portuali e passeggeri
- 1812 - Depositi dei porti di rilevanza economica nazionale ed internazionale strettamente funzionali alle operazioni e ai servizi portuali
- 1813 - Depositi doganali dei porti di rilevanza economica nazionale ed internazionale

E/2 PONTI COMUNALI E PROVINCIALI SOGGETTI A PEDAGGIO, NONCHE' PASSI VOLANTI IN PROSECUZIONE DI STRADE PUBBLICHE

- 1806 - Ponti comunali e provinciali soggetti a pedaggio

E/3 COSTRUZIONI E FABBRICATI PER SPECIALI ESIGENZE PUBBLICHE

- 1802 - Costruzioni e fabbricati per speciali esigenze pubbliche
- 1805 - Impianti per la distribuzione dei carburanti

E/4 RECINTI CHIUSI PER SPECIALI ESIGENZE PUBBLICHE

- 1803 - Recinti chiusi per speciali esigenze pubbliche

E/5 FABBRICATI COSTITUENTI FORTIFICAZIONI E LORO DIPENDENZE

- 1807 - Fabbricati costituenti fortificazioni e loro dipendenze

E/6 FARI, SEMAFORI, TORRI PER RENDERE DI USO PUBBLICO L'OROLOGIO COMUNALE

- 1808 - Fari, semafori, torri per rendere d'uso pubblico l'orologio comunale

E/7 FABBRICATI DESTINATI ALL'ESERCIZIO PUBBLICO DEI CULTI ANCHE SE DI PROPRIETA' DI PRIVATI, PURCHE' ABBIANO LE CARATTERISTICHE PROPRIE ALL' USO SPECIFICO CUI SONO DESTINATI

- 1809 - Fabbricati destinati all'esercizio pubblico dei culti

E/8 FABBRICATI E COSTRUZIONI NEI CIMITERI, ESCLUSI I COLOMBARI, I SEPOLCRI E LE TOMBE DI FAMIGLIA

- 1804 - Fabbricati e costruzioni nei cimiteri, esclusi i colombari, i sepolcri, e le tombe di famiglia

E/9 EDIFICI A DESTINAZIONE PARTICOLARE NON COMPRESI NELLE CATEGORIE PRECEDENTI DEL GRUPPO E

- 1810 - Edifici a destinazione particolare non compresi nelle categorie precedenti del Gruppo E

APPENDICE 2 – CORRISPONDENZA COMUNE - MACROAREA

PROV.	COMUNE	MACROAREA
AL	AL - ACQUI TERME	AL -ACQUESE
AL	AL - ALBERA LIGURE	AL -NOVESE ED OVADESE
AL	AL - ALESSANDRIA	AL -ALESSANDRIA CAPOLUOGO
AL	AL - ALFIANO NATTA	AL -CASALESE
AL	AL - ALICE BEL COLLE	AL -ACQUESE
AL	AL - ALLUVIONI CAMBIO`	AL -VALENZANO ED ALESSANDRINO
AL	AL - ALTAVILLA MONFERRATO	AL -CASALESE
AL	AL - ALZANO SCRIVIA	AL -TORTONESE
AL	AL - ARQUATA SCRIVIA	AL -NOVESE ED OVADESE
AL	AL - AVOLASCA	AL -TORTONESE
AL	AL - BALZOLA	AL -CASALESE
AL	AL - BASALUZZO	AL -NOVESE ED OVADESE
AL	AL - BASSIGNANA	AL -VALENZANO ED ALESSANDRINO
AL	AL - BELFORTE MONFERRATO	AL -NOVESE ED OVADESE
AL	AL - BERGAMASCO	AL -ACQUESE
AL	AL - BERZANO DI TORTONA	AL -TORTONESE
AL	AL - BISTAGNO	AL -ACQUESE
AL	AL - BORGHETTO DI BORBERA	AL -NOVESE ED OVADESE
AL	AL - BORGO SAN MARTINO	AL -CASALESE
AL	AL - BORGORATTO ALESSANDRINO	AL -VALENZANO ED ALESSANDRINO
AL	AL - BOSCO MARENGO	AL -VALENZANO ED ALESSANDRINO
AL	AL - BOSIO	AL -NOVESE ED OVADESE
AL	AL - BOZZOLE	AL -CASALESE
AL	AL - BRIGNANO-FRASCATA	AL -TORTONESE
AL	AL - CABELLA LIGURE	AL -NOVESE ED OVADESE
AL	AL - CAMAGNA MONFERRATO	AL -CASALESE
AL	AL - CAMINO	AL -CASALESE
AL	AL - CANTALUPO LIGURE	AL -NOVESE ED OVADESE
AL	AL - CAPRIATA D`ORBA	AL -NOVESE ED OVADESE
AL	AL - CARBONARA SCRIVIA	AL -TORTONESE
AL	AL - CARENTINO	AL -ACQUESE
AL	AL - CAREZZANO	AL -TORTONESE
AL	AL - CARPENETO	AL -ACQUESE
AL	AL - CARREGA LIGURE	AL -NOVESE ED OVADESE
AL	AL - CARROSIO	AL -NOVESE ED OVADESE
AL	AL - CARTOSIO	AL -ACQUESE
AL	AL - CASAL CERMELLI	AL -VALENZANO ED ALESSANDRINO
AL	AL - CASALE MONFERRATO	AL -CASALESE
AL	AL - CASALEGGIO BOIRO	AL -NOVESE ED OVADESE
AL	AL - CASALNOCETO	AL -TORTONESE
AL	AL - CASASCO	AL -TORTONESE
AL	AL - CASSANO SPINOLA	AL -TORTONESE
AL	AL - CASSINE	AL -VALENZANO ED ALESSANDRINO
AL	AL - CASSINELLE	AL -ACQUESE
AL	AL - CASTELLANIA	AL -TORTONESE
AL	AL - CASTELLAR GUIDOBONO	AL -TORTONESE
AL	AL - CASTELLAZZO BORMIDA	AL -VALENZANO ED ALESSANDRINO
AL	AL - CASTELLETTO D`ERRO	AL -ACQUESE
AL	AL - CASTELLETTO D`ORBA	AL -NOVESE ED OVADESE

PROV.	COMUNE	MACROAREA
AL	AL - CASTELLETTO MERLI	AL -CASALESE
AL	AL - CASTELLETTO MONFERRATO	AL -VALENZANO ED ALESSANDRINO
AL	AL - CASTELNUOVO BORMIDA	AL -ACQUESE
AL	AL - CASTELNUOVO SCRIVIA	AL -TORTONESE
AL	AL - CASTELSPINA	AL -VALENZANO ED ALESSANDRINO
AL	AL - CAVATORE	AL -ACQUESE
AL	AL - CELLA MONTE	AL -CASALESE
AL	AL - CERESETO	AL -CASALESE
AL	AL - CERRETO GRUE	AL -TORTONESE
AL	AL - CERRINA	AL -CASALESE
AL	AL - CONIOLO	AL -CASALESE
AL	AL - CONZANO	AL -CASALESE
AL	AL - COSTA VESCOVATO	AL -TORTONESE
AL	AL - CREMOLINO	AL -ACQUESE
AL	AL - CUCCARO MONFERRATO	AL -CASALESE
AL	AL - DENICE	AL -ACQUESE
AL	AL - DERNICE	AL -TORTONESE
AL	AL - FABBRICA CURONE	AL -TORTONESE
AL	AL - FELIZZANO	AL -VALENZANO ED ALESSANDRINO
AL	AL - FRACONALTO	AL -NOVESE ED OVADESE
AL	AL - FRANCAVILLA BISIO	AL -NOVESE ED OVADESE
AL	AL - FRASCARO	AL -VALENZANO ED ALESSANDRINO
AL	AL - FRASSINELLO MONFERRATO	AL -CASALESE
AL	AL - FRASSINETO PO	AL -CASALESE
AL	AL - FRESONARA	AL -VALENZANO ED ALESSANDRINO
AL	AL - FRUGAROLO	AL -VALENZANO ED ALESSANDRINO
AL	AL - FUBINE	AL -CASALESE
AL	AL - GABIANO	AL -CASALESE
AL	AL - GAMALERO	AL -VALENZANO ED ALESSANDRINO
AL	AL - GARBAGNA	AL -TORTONESE
AL	AL - GAVAZZANA	AL -TORTONESE
AL	AL - GAVI	AL -NOVESE ED OVADESE
AL	AL - GIAROLE	AL -CASALESE
AL	AL - GREMIASCO	AL -TORTONESE
AL	AL - GROGNARDO	AL -ACQUESE
AL	AL - GRONDONA	AL -NOVESE ED OVADESE
AL	AL - GUAZZORA	AL -TORTONESE
AL	AL - ISOLA SANT'ANTONIO	AL -TORTONESE
AL	AL - LERMA	AL -NOVESE ED OVADESE
AL	AL - LU	AL -VALENZANO ED ALESSANDRINO
AL	AL - MALVICINO	AL -ACQUESE
AL	AL - MASIO	AL -VALENZANO ED ALESSANDRINO
AL	AL - MELAZZO	AL -ACQUESE
AL	AL - MERANA	AL -ACQUESE
AL	AL - MIRABELLO MONFERRATO	AL -CASALESE
AL	AL - MOLARE	AL -ACQUESE
AL	AL - MOLINO DEI TORTI	AL -TORTONESE
AL	AL - MOMBELLO MONFERRATO	AL -CASALESE
AL	AL - MOMPERONE	AL -TORTONESE
AL	AL - MONCESTINO	AL -CASALESE
AL	AL - MONGIARDINO LIGURE	AL -NOVESE ED OVADESE

PROV.	COMUNE	MACROAREA
AL	AL - MONLEALE	AL -TORTONESE
AL	AL - MONTACUTO	AL -TORTONESE
AL	AL - MONTALDEO	AL -NOVESE ED OVADESE
AL	AL - MONTALDO BORMIDA	AL -ACQUESE
AL	AL - MONTECASTELLO	AL -VALENZANO ED ALESSANDRINO
AL	AL - MONTECHIARO D'ACQUI	AL -ACQUESE
AL	AL - MONTEGIOCO	AL -TORTONESE
AL	AL - MONTEMARZINO	AL -TORTONESE
AL	AL - MORANO SUL PO	AL -CASALESE
AL	AL - MORBELLO	AL -ACQUESE
AL	AL - MORNESE	AL -NOVESE ED OVADESE
AL	AL - MORSASCO	AL -ACQUESE
AL	AL - MURISENGO	AL -CASALESE
AL	AL - NOVI LIGURE	AL -NOVESE ED OVADESE
AL	AL - OCCIMIANO	AL -CASALESE
AL	AL - ODALENGO GRANDE	AL -CASALESE
AL	AL - ODALENGO PICCOLO	AL -CASALESE
AL	AL - OLIVOLA	AL -CASALESE
AL	AL - ORSARA BORMIDA	AL -ACQUESE
AL	AL - OTTIGLIO	AL -CASALESE
AL	AL - OVADA	AL -NOVESE ED OVADESE
AL	AL - OVIGLIO	AL -VALENZANO ED ALESSANDRINO
AL	AL - OZZANO MONFERRATO	AL -CASALESE
AL	AL - PADERNA	AL -TORTONESE
AL	AL - PARETO	AL -ACQUESE
AL	AL - PARODI LIGURE	AL -NOVESE ED OVADESE
AL	AL - PASTURANA	AL -NOVESE ED OVADESE
AL	AL - PECETTO DI VALENZA	AL -VALENZANO ED ALESSANDRINO
AL	AL - PIETRA MARAZZI	AL -VALENZANO ED ALESSANDRINO
AL	AL - PIOVERA	AL -TORTONESE
AL	AL - POMARO MONFERRATO	AL -CASALESE
AL	AL - PONTECURONE	AL -TORTONESE
AL	AL - PONTESTURA	AL -CASALESE
AL	AL - PONTI	AL -ACQUESE
AL	AL - PONZANO MONFERRATO	AL -CASALESE
AL	AL - PONZONE	AL -ACQUESE
AL	AL - POZZOL GROPPA	AL -TORTONESE
AL	AL - POZZOLO FORMIGARO	AL -NOVESE ED OVADESE
AL	AL - PRASCO	AL -ACQUESE
AL	AL - PREDOSA	AL -VALENZANO ED ALESSANDRINO
AL	AL - QUARGNENTO	AL -VALENZANO ED ALESSANDRINO
AL	AL - QUATTORDIO	AL -VALENZANO ED ALESSANDRINO
AL	AL - RICALDONE	AL -ACQUESE
AL	AL - RIVALTA BORMIDA	AL -ACQUESE
AL	AL - RIVARONE	AL -VALENZANO ED ALESSANDRINO
AL	AL - ROCCA GRIMALDA	AL -ACQUESE
AL	AL - ROCCAFORTE LIGURE	AL -NOVESE ED OVADESE
AL	AL - ROCCHETTA LIGURE	AL -NOVESE ED OVADESE
AL	AL - ROSIGNANO MONFERRATO	AL -CASALESE
AL	AL - S SALVATORE MONFERRATO	AL -VALENZANO ED ALESSANDRINO
AL	AL - SALA MONFERRATO	AL -CASALESE

PROV.	COMUNE	MACROAREA
AL	AL - SALE	AL -TORTONESE
AL	AL - SAN CRISTOFORO	AL -NOVESE ED OVADESE
AL	AL - SAN GIORGIO MONFERRATO	AL -CASALESE
AL	AL - SAN SEBASTIANO CURONE	AL -TORTONESE
AL	AL - SANT`AGATA FOSSILI	AL -TORTONESE
AL	AL - SARDIGLIANO	AL -TORTONESE
AL	AL - SAREZZANO	AL -TORTONESE
AL	AL - SERRALUNGA DI CREA	AL -CASALESE
AL	AL - SERRAVALLE SCRIVIA	AL -NOVESE ED OVADESE
AL	AL - SEZZADIO	AL -VALENZANO ED ALESSANDRINO
AL	AL - SILVANO D`ORBA	AL -NOVESE ED OVADESE
AL	AL - SOLERO	AL -VALENZANO ED ALESSANDRINO
AL	AL - SOLONGHELLO	AL -CASALESE
AL	AL - SPIGNO MONFERRATO	AL -ACQUESE
AL	AL - SPINETO SCRIVIA	AL -TORTONESE
AL	AL - STAZZANO	AL -NOVESE ED OVADESE
AL	AL - STREVI	AL -ACQUESE
AL	AL - TAGLIOLO MONFERRATO	AL -NOVESE ED OVADESE
AL	AL - TASSAROLO	AL -NOVESE ED OVADESE
AL	AL - TERRUGGIA	AL -CASALESE
AL	AL - TERZO	AL -ACQUESE
AL	AL - TICINETO	AL -CASALESE
AL	AL - TORTONA	AL -TORTONESE
AL	AL - TREVILLE	AL -CASALESE
AL	AL - TRISOBBIO	AL -ACQUESE
AL	AL - VALENZA	AL -VALENZANO ED ALESSANDRINO
AL	AL - VALMACCA	AL -CASALESE
AL	AL - VIGNALE MONFERRATO	AL -CASALESE
AL	AL - VIGNOLE BORBERA	AL -NOVESE ED OVADESE
AL	AL - VIGUZZOLO	AL -TORTONESE
AL	AL - VILLADEATI	AL -CASALESE
AL	AL - VILLALVERNIA	AL -TORTONESE
AL	AL - VILLAMIROGLIO	AL -CASALESE
AL	AL - VILLANOVA MONFERRATO	AL -CASALESE
AL	AL - VILLAROMAGNANO	AL -TORTONESE
AL	AL - VISONE	AL -ACQUESE
AL	AL - VOLPEDO	AL -TORTONESE
AL	AL - VOLPEGLINO	AL -TORTONESE
AL	AL - VOLTAGGIO	AL -NOVESE ED OVADESE
AT	AT - AGLIANO	AT -COLLINE DEL MOSCATO E DELLA BARBERA
AT	AT - ALBUGNANO	AT -PIAN ALTO ASTIGIANO
AT	AT - ANTIGNANO	AT -COLLINE ALFIERI
AT	AT - ARAMENGO	AT -COLLINE DEL VERSA E RILATE
AT	AT - ASTI	AT -ASTI CAPOLUOGO
AT	AT - AZZANO	AT -BASSA VALLE TANARO
AT	AT - BALDICHIERI D`ASTI	AT -PIAN ALTO ASTIGIANO
AT	AT - BELVEGLIO	AT -COLLINE DEL MOSCATO E DELLA BARBERA
AT	AT - BERZANO DI SAN PIETRO	AT -COLLINE DEL VERSA E RILATE
AT	AT - BRUNO	AT -COLLINE DEL MOSCATO E DELLA BARBERA
AT	AT - BUBBIO	AT -LANGA ASTIGIANA VALLE BORMIDA
AT	AT - BUTTIGLIERA D`ASTI	AT -PIAN ALTO ASTIGIANO

PROV.	COMUNE	MACROAREA
AT	AT - CALAMANDRANA	AT -COLLINE DEL MOSCATO E DELLA BARBERA
AT	AT - CALLIANO MONFERRATO	AT -BASSO MONFERRATO CASALESE
AT	AT - CALOSSO	AT -COLLINE DEL MOSCATO E DELLA BARBERA
AT	AT - CAMERANO CASASCO	AT -COLLINE DEL VERSA E RILATE
AT	AT - CANELLI	AT -COLLINE DEL MOSCATO E DELLA BARBERA
AT	AT - CANTARANA	AT -PIAN ALTO ASTIGIANO
AT	AT - CAPRIGLIO	AT -PIAN ALTO ASTIGIANO
AT	AT - CASORZO	AT -BASSO MONFERRATO CASALESE
AT	AT - CASSINASCO	AT -LANGA ASTIGIANA VALLE BORMIDA
AT	AT - CASTAGNOLE LANZE	AT -COLLINE DEL MOSCATO E DELLA BARBERA
AT	AT - CASTAGNOLE MONFERRATO	AT -BASSO MONFERRATO CASALESE
AT	AT - CASTEL BOGLIONE	AT -COLLINE DEL MOSCATO E DELLA BARBERA
AT	AT - CASTEL ROCCHERO	AT -COLLINE DEL MOSCATO E DELLA BARBERA
AT	AT - CASTELL ALFERO	AT -BASSO MONFERRATO CASALESE
AT	AT - CASTELLERO	AT -PIAN ALTO ASTIGIANO
AT	AT - CASTELLETTO MOLINA	AT -COLLINE DEL MOSCATO E DELLA BARBERA
AT	AT - CASTELLO DI ANNONE	AT -BASSA VALLE TANARO
AT	AT - CASTELNUOVO BELBO	AT -COLLINE DEL MOSCATO E DELLA BARBERA
AT	AT - CASTELNUOVO CALCEA	AT -COLLINE DEL MOSCATO E DELLA BARBERA
AT	AT - CASTELNUOVO DON BOSCO	AT -PIAN ALTO ASTIGIANO
AT	AT - CELLARENGO	AT -PIAN ALTO ASTIGIANO
AT	AT - CELLE ENOMONDO	AT -COLLINE ALFIERI
AT	AT - CERRETO D`ASTI	AT -COLLINE DEL VERSA E RILATE
AT	AT - CERRO TANARO	AT -BASSA VALLE TANARO
AT	AT - CESSOLE	AT -LANGA ASTIGIANA VALLE BORMIDA
AT	AT - CHIUSANO D`ASTI	AT -COLLINE DEL VERSA E RILATE
AT	AT - CINAGLIO	AT -COLLINE DEL VERSA E RILATE
AT	AT - CISTERNA D`ASTI	AT -COLLINE ALFIERI
AT	AT - COAZZOLO	AT -COLLINE DEL MOSCATO E DELLA BARBERA
AT	AT - COCCONATO	AT -COLLINE DEL VERSA E RILATE
AT	AT - CORSIONE	AT -COLLINE DEL VERSA E RILATE
AT	AT - CORTANDONE	AT -COLLINE DEL VERSA E RILATE
AT	AT - CORTANZE	AT -COLLINE DEL VERSA E RILATE
AT	AT - CORTAZZONE	AT -COLLINE DEL VERSA E RILATE
AT	AT - CORTIGLIONE	AT -COLLINE DEL MOSCATO E DELLA BARBERA
AT	AT - COSSOMBRATO	AT -COLLINE DEL VERSA E RILATE
AT	AT - COSTIGLIOLE D`ASTI	AT -COLLINE DEL MOSCATO E DELLA BARBERA
AT	AT - CUNICO	AT -COLLINE DEL VERSA E RILATE
AT	AT - DUSINO SAN MICHELE	AT -PIAN ALTO ASTIGIANO
AT	AT - FERRERE	AT -PIAN ALTO ASTIGIANO
AT	AT - FONTANILE	AT -COLLINE DEL MOSCATO E DELLA BARBERA
AT	AT - FRINCO	AT -BASSO MONFERRATO CASALESE
AT	AT - GRANA	AT -BASSO MONFERRATO CASALESE
AT	AT - GRAZZANO BADOGLIO	AT -BASSO MONFERRATO CASALESE
AT	AT - INCISA SCAPACCINO	AT -COLLINE DEL MOSCATO E DELLA BARBERA
AT	AT - ISOLA D`ASTI	AT -BASSA VALLE TANARO
AT	AT - LOAZZOLO	AT -LANGA ASTIGIANA VALLE BORMIDA
AT	AT - MARANZANA	AT -COLLINE DEL MOSCATO E DELLA BARBERA
AT	AT - MARETTO	AT -COLLINE DEL VERSA E RILATE
AT	AT - MOASCA	AT -COLLINE DEL MOSCATO E DELLA BARBERA
AT	AT - MOMBALDONE	AT -LANGA ASTIGIANA VALLE BORMIDA

PROV.	COMUNE	MACROAREA
AT	AT - MOMBARUZZO	AT -COLLINE DEL MOSCATO E DELLA BARBERA
AT	AT - MOMBERCCELLI	AT -COLLINE DEL MOSCATO E DELLA BARBERA
AT	AT - MONALE	AT -PIAN ALTO ASTIGIANO
AT	AT - MONASTERO BORMIDA	AT -LANGA ASTIGIANA VALLE BORMIDA
AT	AT - MONCALVO	AT -BASSO MONFERRATO CASALESE
AT	AT - MONCUCCO TORINESE	AT -PIAN ALTO ASTIGIANO
AT	AT - MONGARDINO	AT -BASSA VALLE TANARO
AT	AT - MONTABONE	AT -LANGA ASTIGIANA VALLE BORMIDA
AT	AT - MONTAFIA	AT -PIAN ALTO ASTIGIANO
AT	AT - MONTALDO SCARAMPI	AT -COLLINE DEL MOSCATO E DELLA BARBERA
AT	AT - MONTECHIARO D'ASTI	AT -COLLINE DEL VERSA E RILATE
AT	AT - MONTEGROSSO D'ASTI	AT -COLLINE DEL MOSCATO E DELLA BARBERA
AT	AT - MONTEMAGNO	AT -BASSO MONFERRATO CASALESE
AT	AT - MONTIGLIO MONFERRATO	AT -COLLINE DEL VERSA E RILATE
AT	AT - MORANSENGO	AT -COLLINE DEL VERSA E RILATE
AT	AT - NIZZA MONFERRATO	AT -COLLINE DEL MOSCATO E DELLA BARBERA
AT	AT - OLMO GENTILE	AT -LANGA ASTIGIANA VALLE BORMIDA
AT	AT - PASSERANO MARMORITO	AT -COLLINE DEL VERSA E RILATE
AT	AT - PENANGO	AT -BASSO MONFERRATO CASALESE
AT	AT - PIEA	AT -COLLINE DEL VERSA E RILATE
AT	AT - PINO D'ASTI	AT -PIAN ALTO ASTIGIANO
AT	AT - PIOVA MASSAIA	AT -COLLINE DEL VERSA E RILATE
AT	AT - PORTACOMARO	AT -BASSO MONFERRATO CASALESE
AT	AT - QUARANTI	AT -COLLINE DEL MOSCATO E DELLA BARBERA
AT	AT - REFRANCORE	AT -BASSO MONFERRATO CASALESE
AT	AT - REVIGLIASCO D'ASTI	AT -COLLINE ALFIERI
AT	AT - ROATTO	AT -COLLINE DEL VERSA E RILATE
AT	AT - ROBELLA	AT -COLLINE DEL VERSA E RILATE
AT	AT - ROCCA D'ARAZZO	AT -BASSA VALLE TANARO
AT	AT - ROCCAVERANO	AT -LANGA ASTIGIANA VALLE BORMIDA
AT	AT - ROCCHETTA PALAFEA	AT -LANGA ASTIGIANA VALLE BORMIDA
AT	AT - ROCCHETTA TANARO	AT -BASSA VALLE TANARO
AT	AT - SAN DAMIANO D'ASTI	AT -COLLINE ALFIERI
AT	AT - SAN GIORGIO SCARAMPI	AT -LANGA ASTIGIANA VALLE BORMIDA
AT	AT - SAN MARTINO ALFIERI	AT -COLLINE ALFIERI
AT	AT - SAN MARZANO OLIVETO	AT -COLLINE DEL MOSCATO E DELLA BARBERA
AT	AT - SAN PAOLO SOLBRITO	AT -PIAN ALTO ASTIGIANO
AT	AT - SCURZOLENGO	AT -BASSO MONFERRATO CASALESE
AT	AT - SEROLE	AT -LANGA ASTIGIANA VALLE BORMIDA
AT	AT - SESSAME	AT -LANGA ASTIGIANA VALLE BORMIDA
AT	AT - SETTIME	AT -COLLINE DEL VERSA E RILATE
AT	AT - SOGLIO	AT -COLLINE DEL VERSA E RILATE
AT	AT - TIGLIOLE D'ASTI	AT -COLLINE ALFIERI
AT	AT - TONCO	AT -BASSO MONFERRATO CASALESE
AT	AT - TONENGO	AT -COLLINE DEL VERSA E RILATE
AT	AT - VAGLIO SERRA	AT -COLLINE DEL MOSCATO E DELLA BARBERA
AT	AT - VALFENERA	AT -PIAN ALTO ASTIGIANO
AT	AT - VESIME	AT -LANGA ASTIGIANA VALLE BORMIDA
AT	AT - VIALE	AT -COLLINE DEL VERSA E RILATE
AT	AT - VIARIGI	AT -BASSO MONFERRATO CASALESE
AT	AT - VIGLIANO D'ASTI	AT -COLLINE DEL MOSCATO E DELLA BARBERA

PROV.	COMUNE	MACROAREA
AT	AT - VILLA SAN SECONDO	AT -COLLINE DEL VERSA E RILATE
AT	AT - VILAFRANCA D'ASTI	AT -PIAN ALTO ASTIGIANO
AT	AT - VILLANOVA D'ASTI	AT -PIAN ALTO ASTIGIANO
AT	AT - VINCHIO	AT -COLLINE DEL MOSCATO E DELLA BARBERA
BI	BI - AILOCHE	BI -PREALPI, VALLI DI MOSSO E SESSERA
BI	BI - ANDORNO MICCA	BI -VALLE CERVO
BI	BI - BENNA	BI -BASSO BIELLESE
BI	BI - BIELLA	BI -BIELLA CAPOLUOGO
BI	BI - BIOGLIO	BI -PREALPI, VALLI DI MOSSO E SESSERA
BI	BI - BORRIANA	BI -BASSO BIELLESE
BI	BI - BRUSNENGO	BI -COSSATO E BIELLESE ORIENTALE
BI	BI - CALLABIANA	BI -PREALPI, VALLI DI MOSSO E SESSERA
BI	BI - CAMANDONA	BI -PREALPI, VALLI DI MOSSO E SESSERA
BI	BI - CAMBURZANO	BI -VALLE ELVO E SERRA
BI	BI - CAMPIGLIA CERVO	BI -VALLE CERVO
BI	BI - CANDELO	BI -ALTA E BASSA CINTURA DI BIELLA
BI	BI - CAPRILE	BI -PREALPI, VALLI DI MOSSO E SESSERA
BI	BI - CASAPINTA	BI -PREALPI, VALLI DI MOSSO E SESSERA
BI	BI - CASTELLETTO CERVO	BI -COSSATO E BIELLESE ORIENTALE
BI	BI - CAVAGLIA	BI -BASSO BIELLESE
BI	BI - CERRETO CASTELLO	BI -COSSATO E BIELLESE ORIENTALE
BI	BI - CERRIONE	BI -BASSO BIELLESE
BI	BI - COGGIOLA	BI -PREALPI, VALLI DI MOSSO E SESSERA
BI	BI - COSSATO	BI -COSSATO E BIELLESE ORIENTALE
BI	BI - CREVACUORE	BI -PREALPI, VALLI DI MOSSO E SESSERA
BI	BI - CURINO	BI -PREALPI, VALLI DI MOSSO E SESSERA
BI	BI - DONATO	BI -VALLE ELVO E SERRA
BI	BI - DORZANO	BI -BASSO BIELLESE
BI	BI - GAGLIANICO	BI -ALTA E BASSA CINTURA DI BIELLA
BI	BI - GIFFLENGA	BI -COSSATO E BIELLESE ORIENTALE
BI	BI - GRAGLIA	BI -VALLE ELVO E SERRA
BI	BI - LESSONA	BI -COSSATO E BIELLESE ORIENTALE
BI	BI - MAGNANO	BI -VALLE ELVO E SERRA
BI	BI - MASSAZZA	BI -BASSO BIELLESE
BI	BI - MASSERANO	BI -COSSATO E BIELLESE ORIENTALE
BI	BI - MEZZANA MORTIGLIENGO	BI -PREALPI, VALLI DI MOSSO E SESSERA
BI	BI - MIAGLIANO	BI -VALLE CERVO
BI	BI - MONGRANDO	BI -VALLE ELVO E SERRA
BI	BI - MOSSO	BI -PREALPI, VALLI DI MOSSO E SESSERA
BI	BI - MOTTALCIATA	BI -COSSATO E BIELLESE ORIENTALE
BI	BI - MUZZANO	BI -VALLE ELVO E SERRA
BI	BI - NETRO	BI -VALLE ELVO E SERRA
BI	BI - OCCHIEPPO INFERIORE	BI -ALTA E BASSA CINTURA DI BIELLA
BI	BI - OCCHIEPPO SUPERIORE	BI -ALTA E BASSA CINTURA DI BIELLA
BI	BI - PETTINENGO	BI -PREALPI, VALLI DI MOSSO E SESSERA
BI	BI - PIATTO	BI -PREALPI, VALLI DI MOSSO E SESSERA
BI	BI - PIEDICAVALLLO	BI -VALLE CERVO
BI	BI - POLLONE	BI -ALTA E BASSA CINTURA DI BIELLA
BI	BI - PONDERANO	BI -ALTA E BASSA CINTURA DI BIELLA
BI	BI - PORTULA	BI -PREALPI, VALLI DI MOSSO E SESSERA
BI	BI - PRALUNGO	BI -VALLE CERVO

PROV.	COMUNE	MACROAREA
BI	BI - PRAY	BI -PREALPI, VALLI DI MOSSO E SESSERA
BI	BI - QUAREGNA	BI -COSSATO E BIELLESE ORIENTALE
BI	BI - RONCO BIELLESE	BI -PREALPI, VALLI DI MOSSO E SESSERA
BI	BI - ROPPOLO	BI -BASSO BIELLESE
BI	BI - ROSAZZA	BI -VALLE CERVO
BI	BI - SAGLIANO MICCA	BI -VALLE CERVO
BI	BI - SALA BIELLESE	BI -VALLE ELVO E SERRA
BI	BI - SALUSSOLA	BI -BASSO BIELLESE
BI	BI - SANDIGLIANO	BI -BASSO BIELLESE
BI	BI - SELVE MARCONE	BI -PREALPI, VALLI DI MOSSO E SESSERA
BI	BI - SOPRANA	BI -PREALPI, VALLI DI MOSSO E SESSERA
BI	BI - SORDEVOLO	BI -ALTA E BASSA CINTURA DI BIELLA
BI	BI - SOSTEGNO	BI -PREALPI, VALLI DI MOSSO E SESSERA
BI	BI - STRONA	BI -PREALPI, VALLI DI MOSSO E SESSERA
BI	BI - TAVIGLIANO	BI -VALLE CERVO
BI	BI - TERNENGO	BI -PREALPI, VALLI DI MOSSO E SESSERA
BI	BI - TOLLEGNO	BI -VALLE CERVO
BI	BI - TORRAZZO	BI -VALLE ELVO E SERRA
BI	BI - TRIVERO	BI -PREALPI, VALLI DI MOSSO E SESSERA
BI	BI - VALDENGO	BI -ALTA E BASSA CINTURA DI BIELLA
BI	BI - VALLANZENGO	BI -PREALPI, VALLI DI MOSSO E SESSERA
BI	BI - VALLE MOSSO	BI -PREALPI, VALLI DI MOSSO E SESSERA
BI	BI - VALLE SAN NICOLAO	BI -PREALPI, VALLI DI MOSSO E SESSERA
BI	BI - VEGLIO	BI -PREALPI, VALLI DI MOSSO E SESSERA
BI	BI - VERRONE	BI -BASSO BIELLESE
BI	BI - VIGLIANO BIELLESE	BI -ALTA E BASSA CINTURA DI BIELLA
BI	BI - VILLA DEL BOSCO	BI -COSSATO E BIELLESE ORIENTALE
BI	BI - VILLANOVA BIELLESE	BI -BASSO BIELLESE
BI	BI - VIVERONE	BI -BASSO BIELLESE
BI	BI - ZIMONE	BI -VALLE ELVO E SERRA
BI	BI - ZUBIENA	BI -VALLE ELVO E SERRA
BI	BI - ZUMAGLIA	BI -PREALPI, VALLI DI MOSSO E SESSERA
CN	CN - ACCEGLIO	CN -ALTA VALLE MAIRA
CN	CN - AISONE	CN -VALLE STURA DI DEMONTE
CN	CN - ALBA	CN -ALBESE
CN	CN - ALBARETTO DELLA TORRE	CN -ALTA LANGA DI CRAVANZANA
CN	CN - ALTO	CN -ALTA VALLE TANARO E CEVETTA
CN	CN - ARGENTERA	CN -VALLE STURA DI DEMONTE
CN	CN - ARGUELLO	CN -ALTA LANGA DI CRAVANZANA
CN	CN - BAGNASCO	CN -ALTA VALLE TANARO E CEVETTA
CN	CN - BAGNOLO PIEMONTE	CN -AREA DI BARGE
CN	CN - BALDISSERO D`ALBA	CN -COLLINE DEL ROERO
CN	CN - BARBARESCO	CN -LANGA DI NEIVE E SANTO STEFANO BELBO
CN	CN - BARGE	CN -AREA DI BARGE
CN	CN - BAROLO	CN -LANGA DELLA MORRA E DI BAROLO
CN	CN - BASTIA MONDOVI	CN -PIANURA FRA TANARO E STURA DI DEMONTE
CN	CN - BATTIFOLLO	CN -VALLI CORSAGLIA, MONGIA ED AFFLUENTI
CN	CN - BEINETTE	CN -PIANURA FRA STURA DI DEMONTE E PESIO
CN	CN - BELLINO	CN -VALLI VARAITA E BRONDA
CN	CN - BELVEDERE LANGHE	CN -LANGA DI DOGLIANI
CN	CN - BENE VAGIENNA	CN -PIANURA FRA TANARO E STURA DI DEMONTE

PROV.	COMUNE	MACROAREA
CN	CN - BENEVELLO	CN -LANGA DI CORTEMILIA
CN	CN - BERGOLO	CN -VALLI BORMIDA DI MILLESIMO ED UZZONE
CN	CN - BERNEZZO	CN -PIANURA E COLLINA DI CARAGLIO E DRONERO
CN	CN - BONVICINO	CN -ALTA LANGA DI BOSSOLASCO
CN	CN - BORGO SAN DALMAZZO	CN -AREA BORGARINA
CN	CN - BORGOMALE	CN -LANGA DI CORTEMILIA
CN	CN - BOSIA	CN -LANGA DI CORTEMILIA
CN	CN - BOSSOLASCO	CN -ALTA LANGA DI BOSSOLASCO
CN	CN - BOVES	CN -PIANURA E PENDICIDELLA BISALTA
CN	CN - BRA	CN -PIANURA DI BRA E CHERASCO
CN	CN - BRIAGLIA	CN -BASSO MONREGALESE
CN	CN - BRIGA ALTA	CN -ALTA VALLE TANARO E CEVETTA
CN	CN - BRONDELLO	CN -VALLI VARAITA E BRONDA
CN	CN - BROSSASCO	CN -VALLI VARAITA E BRONDA
CN	CN - BUSCA	CN -PIANURA DI BUSCA E CENTALLO
CN	CN - CAMERANA	CN -VALLI BORMIDA DI MILLESIMO ED UZZONE
CN	CN - CAMO	CN -LANGA DI NEIVE E SANTO STEFANO BELBO
CN	CN - CANALE	CN -COLLINE DEL ROERO
CN	CN - CANOSIO	CN -ALTA VALLE MAIRA
CN	CN - CAPRAUNA	CN -ALTA VALLE TANARO E CEVETTA
CN	CN - CARAGLIO	CN -PIANURA E COLLINA DI CARAGLIO E DRONERO
CN	CN - CARAMAGNA PIEMONTE	CN -PIANURA DI RACCONIGI
CN	CN - CARDE	CN -PIANURA FRA PO E VARAITA
CN	CN - CARRU	CN -PIANURA FRA TANARO E STURA DI DEMONTE
CN	CN - CARTIGNANO	CN -ALTA VALLE MAIRA
CN	CN - CASALGRASSO	CN -PIANURA FRA PO E VARAITA
CN	CN - CASTAGNITO	CN -LANGA DI NEIVE E SANTO STEFANO BELBO
CN	CN - CASTELDELFINO	CN -VALLI VARAITA E BRONDA
CN	CN - CASTELLAR	CN -VALLI VARAITA E BRONDA
CN	CN - CASTELLETTO STURA	CN -PIANURA FRA STURA DI DEMONTE E PESIO
CN	CN - CASTELLETTO UZZONE	CN -VALLI BORMIDA DI MILLESIMO ED UZZONE
CN	CN - CASTELLINALDO	CN -COLLINE DEL ROERO
CN	CN - CASTELLINO TANARO	CN -LANGA CEBANA
CN	CN - CASTELMAGNO	CN -VALLE GRANA
CN	CN - CASTELNUOVO DI CEVA	CN -ALTA VALLE TANARO E CEVETTA
CN	CN - CASTIGLIONE FALLETTO	CN -LANGA DELLA MORRA E DI BAROLO
CN	CN - CASTIGLIONE TINELLA	CN -LANGA DI NEIVE E SANTO STEFANO BELBO
CN	CN - CASTINO	CN -LANGA DI CORTEMILIA
CN	CN - CAVALLERLEONE	CN -PIANURA DI RACCONIGI
CN	CN - CAVALLERMAGGIORE	CN -PIANURA DI RACCONIGI
CN	CN - CELLE DI MACRA	CN -ALTA VALLE MAIRA
CN	CN - CENTALLO	CN -PIANURA DI BUSCA E CENTALLO
CN	CN - CERESOLE ALBA	CN -COLLINE DEL ROERO
CN	CN - CERRETO DELLE LANGHE	CN -ALTA LANGA DI CRAVANZANA
CN	CN - CERVASCA	CN -AREA BORGARINA
CN	CN - CERVERE	CN -PIANURA DI BRA E CHERASCO
CN	CN - CEVA	CN -LANGA CEBANA
CN	CN - CHERASCO	CN -PIANURA DI BRA E CHERASCO
CN	CN - CHIUSA DI PESIO	CN -PIANURA E PENDICIDELLA BISALTA

PROV.	COMUNE	MACROAREA
CN	CN - CIGLIE	CN -LANGA CEBANA
CN	CN - CISSONE	CN -ALTA LANGA DI CRAVANZANA
CN	CN - CLAVESANA	CN -LANGA DI DOGLIANI
CN	CN - CORNELIANO D'ALBA	CN -COLLINE DEL ROERO
CN	CN - CORTEMILIA	CN -LANGA DI CORTEMILIA
CN	CN - COSSANO BELBO	CN -LANGA DI NEIVE E SANTO STEFANO BELBO
CN	CN - COSTIGLIOLE SALUZZO	CN -PIANURA SALUZZESE
CN	CN - CRAVANZANA	CN -ALTA LANGA DI CRAVANZANA
CN	CN - CRISSOLO	CN -ALTA VALLE PO
CN	CN - CUNEO	CN -CUNEO CAPOLUOGO
CN	CN - DEMONTE	CN -VALLE STURA DI DEMONTE
CN	CN - DIANO D'ALBA	CN -ALBESE
CN	CN - DOGLIANI	CN -LANGA DI DOGLIANI
CN	CN - DRONERO	CN -PIANURA E COLLINA DI CARAGLIO E DRONERO
CN	CN - ELVA	CN -ALTA VALLE MAIRA
CN	CN - ENTRACQUE	CN -VALLE GESSO
CN	CN - ENVIE	CN -AREA DI BARGE
CN	CN - FARIGLIANO	CN -LANGA DI DOGLIANI
CN	CN - FAULE	CN -PIANURA FRA PO E VARAITA
CN	CN - FEISOGLIO	CN -ALTA LANGA DI CRAVANZANA
CN	CN - FOSSANO	CN -PIANURA FOSSANESE
CN	CN - FRABOSA SOPRANA	CN -VALLI ELLERO, MAUDAGNA ED ALTA CORSAGLIA
CN	CN - FRABOSA SOTTANA	CN -VALLI ELLERO, MAUDAGNA ED ALTA CORSAGLIA
CN	CN - FRASSINO	CN -VALLI VARAITA E BRONDA
CN	CN - GAIOLA	CN -VALLE STURA DI DEMONTE
CN	CN - GAMBASCA	CN -ALTA VALLE PO
CN	CN - GARESSIO	CN -ALTA VALLE TANARO E CEVETTA
CN	CN - GENOLA	CN -PIANURA FOSSANESE
CN	CN - GORZEGNO	CN -VALLI BORMIDA DI MILLESIMO ED UZZONE
CN	CN - GOTTASECCA	CN -VALLI BORMIDA DI MILLESIMO ED UZZONE
CN	CN - GOVONE	CN -LANGA DI NEIVE E SANTO STEFANO BELBO
CN	CN - GRINZANE CAVOUR	CN -ALBESE
CN	CN - GUARENE	CN -ALBESE
CN	CN - IGLIANO	CN -ALTA LANGA DI BOSSOLASCO
CN	CN - ISASCA	CN -VALLI VARAITA E BRONDA
CN	CN - LA MORRA	CN -LANGA DELLA MORRA E DI BAROLO
CN	CN - LAGNASCO	CN -PIANURA SALUZZESE
CN	CN - LEQUIO BERRIA	CN -LANGA DI CORTEMILIA
CN	CN - LEQUIO TANARO	CN -PIANURA FRA TANARO E STURA DI DEMONTE
CN	CN - LESEGNO	CN -LANGA CEBANA
CN	CN - LEVICE	CN -VALLI BORMIDA DI MILLESIMO ED UZZONE
CN	CN - LIMONE PIEMONTE	CN -VALLE VERMENAGNA
CN	CN - LISIO	CN -VALLI CORSAGLIA, MONGIA ED AFFLUENTI
CN	CN - MACRA	CN -ALTA VALLE MAIRA
CN	CN - MAGLIANO ALFIERI	CN -LANGA DI NEIVE E SANTO STEFANO BELBO
CN	CN - MAGLIANO ALPI	CN -PIANURA FRA TANARO E STURA DI DEMONTE
CN	CN - MANGO	CN -LANGA DI NEIVE E SANTO STEFANO BELBO
CN	CN - MANTA	CN -PIANURA SALUZZESE

PROV.	COMUNE	MACROAREA
CN	CN - MARENE	CN -PIANURA SAVIGLIANESE
CN	CN - MARGARITA	CN -PIANURA FRA STURA DI DEMONTE E PESIO
CN	CN - MARMORA	CN -ALTA VALLE MAIRA
CN	CN - MARSAGLIA	CN -LANGA CEBANA
CN	CN - MARTINIANA PO	CN -ALTA VALLE PO
CN	CN - MELLE	CN -VALLI VARAITA E BRONDA
CN	CN - MOIOLA	CN -VALLE STURA DI DEMONTE
CN	CN - MOMBARCARO	CN -ALTA LANGA DI BOSSOLASCO
CN	CN - MOMBASIGLIO	CN -VALLI CORSAGLIA, MONGIA ED AFFLUENTI
CN	CN - MONASTERO DI VASCO	CN -VALLI ELLERO, MAUDAGNA ED ALTA CORSAGLIA
CN	CN - MONASTEROLO CASOTTO	CN -VALLI CORSAGLIA, MONGIA ED AFFLUENTI
CN	CN - MONASTEROLO SAVIGLIANO	CN -PIANURA SAVIGLIANESE
CN	CN - MONCHIERO	CN -LANGA DI DOGLIANI
CN	CN - MONDOVI`	CN -BASSO MONREGALESE
CN	CN - MONESIGLIO	CN -VALLI BORMIDA DI MILLESIMO ED UZZONE
CN	CN - MONFORTE D`ALBA	CN -LANGA DELLA MORRA E DI BAROLO
CN	CN - MONTA	CN -COLLINE DEL ROERO
CN	CN - MONTALDO DI MONDOVI	CN -VALLI CORSAGLIA, MONGIA ED AFFLUENTI
CN	CN - MONTALDO ROERO	CN -COLLINE DEL ROERO
CN	CN - MONTANERA	CN -PIANURA FRA STURA DI DEMONTE E PESIO
CN	CN - MONTELUPO ALBESE	CN -ALTA LANGA DI CRAVANZANA
CN	CN - MONTEMALE DI CUNEO	CN -VALLE GRANA
CN	CN - MONTEROSSO GRANA	CN -VALLE GRANA
CN	CN - MONTEU ROERO	CN -COLLINE DEL ROERO
CN	CN - MONTEZEMOLO	CN -VALLI BORMIDA DI MILLESIMO ED UZZONE
CN	CN - MONTICELLO D`ALBA	CN -COLLINE DEL ROERO
CN	CN - MORETTA	CN -PIANURA FRA PO E VARAITA
CN	CN - MOROZZO	CN -PIANURA FRA STURA DI DEMONTE E PESIO
CN	CN - MURAZZANO	CN -LANGA DI DOGLIANI
CN	CN - MURELLO	CN -PIANURA FRA PO E VARAITA
CN	CN - NARZOLE	CN -PIANURA DI BRA E CHERASCO
CN	CN - NEIVE	CN -LANGA DI NEIVE E SANTO STEFANO BELBO
CN	CN - NEVIGLIE	CN -LANGA DI NEIVE E SANTO STEFANO BELBO
CN	CN - NIELLA BELBO	CN -ALTA LANGA DI BOSSOLASCO
CN	CN - NIELLA TANARO	CN -LANGA CEBANA
CN	CN - NOVELLO	CN -LANGA DELLA MORRA E DI BAROLO
CN	CN - NUCETTO	CN -ALTA VALLE TANARO E CEVETTA
CN	CN - ONCINO	CN -ALTA VALLE PO
CN	CN - ORMEA	CN -ALTA VALLE TANARO E CEVETTA
CN	CN - OSTANA	CN -ALTA VALLE PO
CN	CN - PAESANA	CN -ALTA VALLE PO
CN	CN - PAGNO	CN -VALLI VARAITA E BRONDA
CN	CN - PAMPARATO	CN -VALLI CORSAGLIA, MONGIA ED AFFLUENTI
CN	CN - PAROLDO	CN -ALTA LANGA DI BOSSOLASCO
CN	CN - PERLETTO	CN -LANGA DI CORTEMILIA
CN	CN - PERLO	CN -ALTA VALLE TANARO E CEVETTA
CN	CN - PEVERAGNO	CN -PIANURA E PENDICIDELLA BISALTA
CN	CN - PEZZOLO VALLE UZZONE	CN -VALLI BORMIDA DI MILLESIMO ED UZZONE
CN	CN - PIANFEI	CN -BASSO MONREGALESE
CN	CN - PIASCO	CN -PIANURA SALUZZESE

PROV.	COMUNE	MACROAREA
CN	CN - PIETRAPORZIO	CN -VALLE STURA DI DEMONTE
CN	CN - PIOBESI D`ALBA	CN -COLLINE DEL ROERO
CN	CN - PIOZZO	CN -PIANURA FRA TANARO E STURA DI DEMONTE
CN	CN - POCAPAGLIA	CN -PIANURA DI BRA E CHERASCO
CN	CN - POLONGHERA	CN -PIANURA FRA PO E VARAITA
CN	CN - PONTECHIANALE	CN -VALLI VARAITA E BRONDA
CN	CN - PRADLEVES	CN -VALLE GRANA
CN	CN - PRAZZO	CN -ALTA VALLE MAIRA
CN	CN - PRIERO	CN -ALTA VALLE TANARO E CEVETTA
CN	CN - PRIOCCA	CN -COLLINE DEL ROERO
CN	CN - PRIOLA	CN -ALTA VALLE TANARO E CEVETTA
CN	CN - PRUNETTO	CN -VALLI BORMIDA DI MILLESIMO ED UZZONE
CN	CN - RACCONIGI	CN -PIANURA DI RACCONIGI
CN	CN - REVELLO	CN -PIANURA SALUZZESE
CN	CN - RIFREDDO	CN -ALTA VALLE PO
CN	CN - RITTANA	CN -VALLE STURA DI DEMONTE
CN	CN - ROASCHIA	CN -VALLE GESSO
CN	CN - ROASCIO	CN -LANGA CEBANA
CN	CN - ROBILANTE	CN -VALLE VERMENAGNA
CN	CN - ROBURENT	CN -VALLI CORSAGLIA, MONGIA ED AFFLUENTI
CN	CN - ROCCA CIGLIE	CN -LANGA CEBANA
CN	CN - ROCCA DE BALDI	CN -PIANURA FRA STURA DI DEMONTE E PESIO
CN	CN - ROCCABRUNA	CN -PIANURA E COLLINA DI CARAGLIO E DRONERO
CN	CN - ROCCAFORTE MONDOVI	CN -VALLI ELLERO, MAUDAGNA ED ALTA CORSAGLIA
CN	CN - ROCCASPARVERA	CN -VALLE STURA DI DEMONTE
CN	CN - ROCCAIONE	CN -AREA BORGARINA
CN	CN - ROCCHETTA BELBO	CN -LANGA DI NEIVE E SANTO STEFANO BELBO
CN	CN - RODDI	CN -ALBESE
CN	CN - RODDINO	CN -ALTA LANGA DI CRAVANZANA
CN	CN - RODELLO	CN -ALTA LANGA DI CRAVANZANA
CN	CN - ROSSANA	CN -VALLI VARAITA E BRONDA
CN	CN - RUFFIA	CN -PIANURA FRA PO E VARAITA
CN	CN - SALE DELLE LANGHE	CN -ALTA LANGA DI BOSSOLASCO
CN	CN - SALE SAN GIOVANNI	CN -ALTA LANGA DI BOSSOLASCO
CN	CN - SALICETO	CN -VALLI BORMIDA DI MILLESIMO ED UZZONE
CN	CN - SALMOUR	CN -PIANURA FRA TANARO E STURA DI DEMONTE
CN	CN - SALUZZO	CN -PIANURA SALUZZESE
CN	CN - SAMBUCO	CN -VALLE STURA DI DEMONTE
CN	CN - SAMPEYRE	CN -VALLI VARAITA E BRONDA
CN	CN - SAN BENEDETTO BELBO	CN -ALTA LANGA DI BOSSOLASCO
CN	CN - SAN DAMIANO MACRA	CN -ALTA VALLE MAIRA
CN	CN - SAN MICHELE MONDOVI`	CN -VALLI CORSAGLIA, MONGIA ED AFFLUENTI
CN	CN - SANFRE	CN -PIANURA DI BRA E CHERASCO
CN	CN - SANFRONT	CN -ALTA VALLE PO
CN	CN - SANT`ALBANO STURA	CN -PIANURA FRA STURA DI DEMONTE E PESIO
CN	CN - SANTA VITTORIA D`ALBA	CN -COLLINE DEL ROERO
CN	CN - SANTO STEFANO BELBO	CN -LANGA DI NEIVE E SANTO STEFANO BELBO
CN	CN - SANTO STEFANO ROERO	CN -COLLINE DEL ROERO
CN	CN - SAVIGLIANO	CN -PIANURA SAVIGLIANESE

PROV.	COMUNE	MACROAREA
CN	CN - SCAGNELLO	CN -VALLI CORSAGLIA, MONGIA ED AFFLUENTI
CN	CN - SCARNAFIGI	CN -PIANURA FRA PO E VARAITA
CN	CN - SERRALUNGA D'ALBA	CN -LANGA DELLA MORRA E DI BAROLO
CN	CN - SERRAVALLE LANGHE	CN -ALTA LANGA DI CRAVANZANA
CN	CN - SINIO	CN -ALTA LANGA DI CRAVANZANA
CN	CN - SOMANO	CN -ALTA LANGA DI BOSSOLASCO
CN	CN - SOMMARIVA DEL BOSCO	CN -PIANURA DI BRA E CHERASCO
CN	CN - SOMMARIVA PERNO	CN -COLLINE DEL ROERO
CN	CN - STROPPO	CN -ALTA VALLE MAIRA
CN	CN - TARANTASCA	CN -PIANURA DI BUSCA E CENTALLO
CN	CN - TORRE BORMIDA	CN -VALLI BORMIDA DI MILLESIMO ED UZZONE
CN	CN - TORRE MONDOVI	CN -VALLI CORSAGLIA, MONGIA ED AFFLUENTI
CN	CN - TORRE SAN GIORGIO	CN -PIANURA FRA PO E VARAITA
CN	CN - TORRESINA	CN -ALTA LANGA DI BOSSOLASCO
CN	CN - TREISO	CN -LANGA DI NEIVE E SANTO STEFANO BELBO
CN	CN - TREZZO TINELLA	CN -LANGA DI NEIVE E SANTO STEFANO BELBO
CN	CN - TRINITA`	CN -PIANURA FRA STURA DI DEMONTE E PESIO
CN	CN - VALDIERI	CN -VALLE GESSO
CN	CN - VALGRANA	CN -VALLE GRANA
CN	CN - VALLORiate	CN -VALLE STURA DI DEMONTE
CN	CN - VALMALA	CN -VALLI VARAITA E BRONDA
CN	CN - VENASCA	CN -VALLI VARAITA E BRONDA
CN	CN - VERDUNO	CN -ALBESE
CN	CN - VERNANTE	CN -VALLE VERMENAGNA
CN	CN - VERZUOLO	CN -PIANURA SALUZZESE
CN	CN - VEZZA D'ALBA	CN -COLLINE DEL ROERO
CN	CN - VICOFORTE	CN -BASSO MONREGALESE
CN	CN - VIGNOLO	CN -AREA BORGARINA
CN	CN - VILLAFALLETTO	CN -PIANURA DI BUSCA E CENTALLO
CN	CN - VILLANOVA MONDOVI`	CN -BASSO MONREGALESE
CN	CN - VILLANOVA SOLARO	CN -PIANURA FRA PO E VARAITA
CN	CN - VILLAR SAN COSTANZO	CN -PIANURA E COLLINA DI CARAGLIO E DRONERO
CN	CN - VINADIO	CN -VALLE STURA DI DEMONTE
CN	CN - VIOLA	CN -VALLI CORSAGLIA, MONGIA ED AFFLUENTI
CN	CN - VOTTIGNASCO	CN -PIANURA DI BUSCA E CENTALLO
NO	NO - AGRATE CONTURBIA	NO -ALTO OVEST TICINO
NO	NO - AMENO	NO -ALTO VERGANTE
NO	NO - ARMENO	NO -ALTO VERGANTE
NO	NO - ARONA	NO -LAGO MAGGIORE
NO	NO - BARENGO	NO -MEDIO EST SESIA E COLLINE
NO	NO - BELLINZAGO NOVARESE	NO -BASSO OVEST TICINO
NO	NO - BIANDRATE	NO -PIANURA RISICOLA
NO	NO - BOCA	NO -ALTO EST SESIA E COLLINE
NO	NO - BOGOGNO	NO -ALTO OVEST TICINO
NO	NO - BOLZANO NOVARESE	NO -BORGOMANERO E BASSO VERGANTE
NO	NO - BORGO TICINO	NO -ALTO OVEST TICINO
NO	NO - BORGOLAVEZZARO	NO -PIANURA RISICOLA
NO	NO - BORGOMANERO	NO -BORGOMANERO E BASSO VERGANTE
NO	NO - BRIGA NOVARESE	NO -BORGOMANERO E BASSO VERGANTE
NO	NO - BRIONA	NO -MEDIO EST SESIA E COLLINE

PROV.	COMUNE	MACROAREA
NO	NO - CALTIGNAGA	NO -PIANURA RISICOLA
NO	NO - CAMERI	NO -BASSO OVEST TICINO
NO	NO - CARPIGNANO SESIA	NO -MEDIO EST SESIA E COLLINE
NO	NO - CASALBELTRAME	NO -PIANURA RISICOLA
NO	NO - CASALEGGIO NOVARA	NO -PIANURA RISICOLA
NO	NO - CASALINO	NO -PIANURA RISICOLA
NO	NO - CASALVOLONE	NO -PIANURA RISICOLA
NO	NO - CASTELLAZZO NOVARESE	NO -PIANURA RISICOLA
NO	NO - CASTELLETTO TICINO	NO -ALTO OVEST TICINO
NO	NO - CAVAGLIETTO	NO -MEDIO EST SESIA E COLLINE
NO	NO - CAVAGLIO D'AGOGNA	NO -MEDIO EST SESIA E COLLINE
NO	NO - CAVALLIRIO	NO -ALTO EST SESIA E COLLINE
NO	NO - CERANO	NO -BASSO OVEST TICINO
NO	NO - COLAZZA	NO -ALTO VERGANTE
NO	NO - COMIGNAGO	NO -ALTO OVEST TICINO
NO	NO - CRESSA	NO -MEDIO EST SESIA E COLLINE
NO	NO - CUREGGIO	NO -ALTO EST SESIA E COLLINE
NO	NO - DIVIGNANO	NO -ALTO OVEST TICINO
NO	NO - DORMELLETTO	NO -LAGO MAGGIORE
NO	NO - FARA NOVARESE	NO -MEDIO EST SESIA E COLLINE
NO	NO - FONTANETO D'AGOGNA	NO -MEDIO EST SESIA E COLLINE
NO	NO - GALLIATE	NO -BASSO OVEST TICINO
NO	NO - GARBAGNA NOVARESE	NO -PIANURA RISICOLA
NO	NO - GARGALLO	NO -ALTO EST SESIA E COLLINE
NO	NO - GATTICO	NO -BORGOMANERO E BASSO VERGANTE
NO	NO - GHEMME	NO -MEDIO EST SESIA E COLLINE
NO	NO - GOZZANO	NO -BORGOMANERO E BASSO VERGANTE
NO	NO - GRANOZZO CON MONTICELLO	NO -PIANURA RISICOLA
NO	NO - GRIGNASCO	NO -ALTO EST SESIA E COLLINE
NO	NO - INVORIO	NO -BORGOMANERO E BASSO VERGANTE
NO	NO - LANDIONA	NO -PIANURA RISICOLA
NO	NO - LESA	NO -LAGO MAGGIORE
NO	NO - MAGGIORA	NO -ALTO EST SESIA E COLLINE
NO	NO - MANDELLO VITTA	NO -PIANURA RISICOLA
NO	NO - MARANO TICINO	NO -ALTO OVEST TICINO
NO	NO - MASSINO VISCONTI	NO -ALTO VERGANTE
NO	NO - MEINA	NO -LAGO MAGGIORE
NO	NO - MEZZOMERICO	NO -ALTO OVEST TICINO
NO	NO - MIASINO	NO -LAGO D'ORTA
NO	NO - MOMO	NO -PIANURA RISICOLA
NO	NO - NEBBIUNO	NO -ALTO VERGANTE
NO	NO - NIBBIOLA	NO -PIANURA RISICOLA
NO	NO - NOVARA	NO -NOVARA CAPOLUOGO
NO	NO - OLEGGIO	NO -ALTO OVEST TICINO
NO	NO - OLEGGIO CASTELLO	NO -BORGOMANERO E BASSO VERGANTE
NO	NO - ORTA SAN GIULIO	NO -LAGO D'ORTA
NO	NO - PARUZZARO	NO -BORGOMANERO E BASSO VERGANTE
NO	NO - PELLA	NO -LAGO D'ORTA
NO	NO - PETTENASCO	NO -LAGO D'ORTA
NO	NO - PISANO	NO -ALTO VERGANTE
NO	NO - POGNO	NO -ALTO EST SESIA E COLLINE

PROV.	COMUNE	MACROAREA
NO	NO - POMBIA	NO -ALTO OVEST TICINO
NO	NO - PRATO SESIA	NO -ALTO EST SESIA E COLLINE
NO	NO - RECETTO	NO -PIANURA RISICOLA
NO	NO - ROMAGNANO SESIA	NO -MEDIO EST SESIA E COLLINE
NO	NO - ROMENTINO	NO -BASSO OVEST TICINO
NO	NO - SAN MAURIZIO D OPAGLIO	NO -LAGO D'ORTA
NO	NO - SAN NAZZARO SESIA	NO -PIANURA RISICOLA
NO	NO - SAN PIETRO MOSEZZO	NO -PIANURA RISICOLA
NO	NO - SILLAVENGO	NO -PIANURA RISICOLA
NO	NO - SIZZANO	NO -MEDIO EST SESIA E COLLINE
NO	NO - SORISO	NO -ALTO EST SESIA E COLLINE
NO	NO - SOZZAGO	NO -PIANURA RISICOLA
NO	NO - SUNO	NO -MEDIO EST SESIA E COLLINE
NO	NO - TERDOBBIATE	NO -PIANURA RISICOLA
NO	NO - TORNACO	NO -PIANURA RISICOLA
NO	NO - TRECATE	NO -BASSO OVEST TICINO
NO	NO - VAPRIO D'AGOGNA	NO -MEDIO EST SESIA E COLLINE
NO	NO - VARALLO POMBIA	NO -ALTO OVEST TICINO
NO	NO - VERUNO	NO -ALTO OVEST TICINO
NO	NO - VESPOLATE	NO -PIANURA RISICOLA
NO	NO - VICOLUNGO	NO -PIANURA RISICOLA
NO	NO - VINZAGLIO	NO -PIANURA RISICOLA
TO	TO - AGLIE'	TO -CANAVESE
TO	TO - AIRASCA	TO -PINEROLESE
TO	TO - ALA DI STURA	TO -ZONE MONTANE NORD
TO	TO - ALBIANO D'IVREA	TO -EPOREDIESE
TO	TO - ALICE SUPERIORE	TO -EPOREDIESE
TO	TO - ALMESE	TO -BASSA VAL SUSÀ
TO	TO - ALPETTE	TO -ZONE MONTANE NORD
TO	TO - ALPIGNANO	TO -CINTURA OVEST
TO	TO - ANDEZENO	TO -CINTURA NORD
TO	TO - ANDRATE	TO -EPOREDIESE
TO	TO - ANGROGNA	TO -ZONE MONTANE OVEST
TO	TO - ARIGNANO	TO -CINTURA NORD
TO	TO - AVIGLIANA	TO -BASSA VAL SUSÀ
TO	TO - AZEGLIO	TO -EPOREDIESE
TO	TO - BAIRO	TO -CANAVESE
TO	TO - BALANGERO	TO -ZONE MONTANE NORD
TO	TO - BALDISSERO CANAVESE	TO -EPOREDIESE
TO	TO - BALDISSERO TORINESE	TO -ZONA COLLINARE
TO	TO - BALME	TO -ZONE MONTANE NORD
TO	TO - BANCHETTE	TO -EPOREDIESE
TO	TO - BARBANIA	TO -CANAVESE
TO	TO - BARDONECCHIA	TO -AREA SCIISTICA
TO	TO - BARONE CANAVESE	TO -CANAVESE
TO	TO - BEINASCO	TO -CINTURA OVEST
TO	TO - BIBIANA	TO -ZONE MONTANE OVEST
TO	TO - BOBBIO PELLICE	TO -ZONE MONTANE OVEST
TO	TO - BOLLENGO	TO -EPOREDIESE
TO	TO - BORGARO TORINESE	TO -CINTURA NORD
TO	TO - BORGIALLO	TO -ZONE MONTANE NORD

PROV.	COMUNE	MACROAREA
TO	TO - BORGOFRANCO D'IVREA	TO - EPOREDIESE
TO	TO - BORGOMASINO	TO - EPOREDIESE
TO	TO - BORGONE SUSÀ	TO - BASSA VAL SUSÀ
TO	TO - BOSCONERO	TO - CANAVESE
TO	TO - BRANDIZZO	TO - CINTURA NORD
TO	TO - BRICHERASIO	TO - ZONE MONTANE OVEST
TO	TO - BROSSO	TO - EPOREDIESE
TO	TO - BROZOLO	TO - CINTURA NORD
TO	TO - BRUINO	TO - CINTURA OVEST
TO	TO - BRUSASCO	TO - CINTURA NORD
TO	TO - BRUZOLO	TO - BASSA VAL SUSÀ
TO	TO - BURIASCO	TO - PINEROLESE
TO	TO - BUROLO	TO - EPOREDIESE
TO	TO - BUSANO	TO - CANAVESE
TO	TO - BUSSOLENO	TO - BASSA VAL SUSÀ
TO	TO - BUTTIGLIERA ALTA	TO - CINTURA OVEST
TO	TO - CAFASSE	TO - ZONE MONTANE NORD
TO	TO - CALUSO	TO - CANAVESE
TO	TO - CAMBIANO	TO - CINTURA SUD
TO	TO - CAMPIGLIONE FENILE	TO - PINEROLESE
TO	TO - CANDIA CANAVESE	TO - CANAVESE
TO	TO - CANDIOLO	TO - CINTURA SUD
TO	TO - CANISCHIO	TO - CANAVESE
TO	TO - CANTALUPA	TO - VAL SANGONE
TO	TO - CANTOIRA	TO - ZONE MONTANE NORD
TO	TO - CAPRIE	TO - BASSA VAL SUSÀ
TO	TO - CARAVINO	TO - EPOREDIESE
TO	TO - CAREMA	TO - EPOREDIESE
TO	TO - CARIGNANO	TO - CINTURA SUD
TO	TO - CARMAGNOLA	TO - CINTURA SUD
TO	TO - CASALBORGONE	TO - CINTURA NORD
TO	TO - CASCINETTE D'IVREA	TO - EPOREDIESE
TO	TO - CASELETTE	TO - BASSA VAL SUSÀ
TO	TO - CASELLE TORINESE	TO - CINTURA NORD
TO	TO - CASTAGNETO PO	TO - CINTURA NORD
TO	TO - CASTAGNOLE PIEMONTE	TO - PINEROLESE
TO	TO - CASTELLAMONTE	TO - CANAVESE
TO	TO - CASTELNUOVO NIGRA	TO - EPOREDIESE
TO	TO - CASTIGLIONE TORINESE	TO - CINTURA NORD
TO	TO - CAVAGNOLO	TO - CINTURA NORD
TO	TO - CAVOUR	TO - PINEROLESE
TO	TO - CERCENASCO	TO - PINEROLESE
TO	TO - CERES	TO - ZONE MONTANE NORD
TO	TO - CERESOLE REALE	TO - ZONE MONTANE NORD
TO	TO - CESANA TORINESE	TO - AREA SCIISTICA
TO	TO - CHIALAMBERTO	TO - ZONE MONTANE NORD
TO	TO - CHIANOCCO	TO - BASSA VAL SUSÀ
TO	TO - CHIAVERANO	TO - EPOREDIESE
TO	TO - CHIERI	TO - ZONA COLLINARE
TO	TO - CHIESANUOVA	TO - ZONE MONTANE NORD
TO	TO - CHIOMONTE	TO - ZONE MONTANE OVEST

PROV.	COMUNE	MACROAREA
TO	TO - CHIUSA DI SAN MICHELE	TO -BASSA VAL SUSÀ
TO	TO - CHIVASSO	TO -CINTURA NORD
TO	TO - CICONIO	TO -CANAVESE
TO	TO - CINTANO	TO -EPOREDIESE
TO	TO - CINZANO	TO -CINTURA NORD
TO	TO - CIRIÈ	TO -CINTURA NORD
TO	TO - CLAVIERE	TO -AREA SCIISTICA
TO	TO - COASSOLO TORINESE	TO -ZONE MONTANE NORD
TO	TO - COAZZE	TO -VAL SANGONE
TO	TO - COLLEGNO	TO -CINTURA OVEST
TO	TO - COLLERETTO CASTELNUOVO	TO -EPOREDIESE
TO	TO - COLLERETTO GIACOSA	TO -EPOREDIESE
TO	TO - CONDOVE	TO -BASSA VAL SUSÀ
TO	TO - CORIO	TO -ZONE MONTANE NORD
TO	TO - COSSANO CANAVESE	TO -EPOREDIESE
TO	TO - CUCEGLIO	TO -CANAVESE
TO	TO - CUMIANA	TO -VAL SANGONE
TO	TO - CUORGNE'	TO -CANAVESE
TO	TO - DRUENTO	TO -CINTURA OVEST
TO	TO - EXILLES	TO -ZONE MONTANE OVEST
TO	TO - FAVRIA	TO -CANAVESE
TO	TO - FELETTO	TO -CANAVESE
TO	TO - FENESTRELLE	TO -ZONE MONTANE OVEST
TO	TO - FIANO	TO -CINTURA NORD
TO	TO - FIORANO CANAVESE	TO -EPOREDIESE
TO	TO - FOGLIZZO	TO -CANAVESE
TO	TO - FORNO CANAVESE	TO -CANAVESE
TO	TO - FRASSINETTO	TO -ZONE MONTANE NORD
TO	TO - FRONT	TO -CANAVESE
TO	TO - FROSSASCO	TO -VAL SANGONE
TO	TO - GARZIGLIANA	TO -PINEROLESE
TO	TO - GASSINO TORINESE	TO -CINTURA NORD
TO	TO - GERMAGNANO	TO -ZONE MONTANE NORD
TO	TO - GIAGLIONE	TO -ZONE MONTANE OVEST
TO	TO - GIAVENO	TO -VAL SANGONE
TO	TO - GIVOLETTO	TO -BASSA VAL SUSÀ
TO	TO - GRAVERE	TO -ZONE MONTANE OVEST
TO	TO - GROSCAVALLO	TO -ZONE MONTANE NORD
TO	TO - GROSSO	TO -ZONE MONTANE NORD
TO	TO - GRUGLIASCO	TO -CINTURA OVEST
TO	TO - INGRIA	TO -ZONE MONTANE NORD
TO	TO - INVERSO PINASCA	TO -ZONE MONTANE OVEST
TO	TO - ISOLABELLA	TO -CINTURA SUD
TO	TO - ISSIGLIO	TO -EPOREDIESE
TO	TO - IVREA	TO -EPOREDIESE
TO	TO - LA CASSA	TO -BASSA VAL SUSÀ
TO	TO - LA LOGGIA	TO -CINTURA SUD
TO	TO - LANZO TORINESE	TO -ZONE MONTANE NORD
TO	TO - LAURIANO	TO -CINTURA NORD
TO	TO - LEINI	TO -CINTURA NORD
TO	TO - LEMIE	TO -ZONE MONTANE NORD

PROV.	COMUNE	MACROAREA
TO	TO - LESSOLO	TO -EPOREDIESE
TO	TO - LEVONE	TO -CANAVESE
TO	TO - LOCANA	TO -ZONE MONTANE NORD
TO	TO - LOMBARDORE	TO -CANAVESE
TO	TO - LOMBRIASCO	TO -PINEROLESE
TO	TO - LORANZE`	TO -EPOREDIESE
TO	TO - LUGNACCO	TO -EPOREDIESE
TO	TO - LUSERNA SAN GIOVANNI	TO -ZONE MONTANE OVEST
TO	TO - LUSERNETTA	TO -ZONE MONTANE OVEST
TO	TO - LUSIGLIE`	TO -CANAVESE
TO	TO - MACELLO	TO -PINEROLESE
TO	TO - MAGLIONE	TO -EPOREDIESE
TO	TO - MARENTINO	TO -CINTURA NORD
TO	TO - MASSELLO	TO -ZONE MONTANE OVEST
TO	TO - MATHI	TO -ZONE MONTANE NORD
TO	TO - MATTIE	TO -ZONE MONTANE OVEST
TO	TO - MAZZE`	TO -CANAVESE
TO	TO - MEANA DI SUSÀ	TO -ZONE MONTANE OVEST
TO	TO - MERCENASCO	TO -CANAVESE
TO	TO - MEUGLIANO	TO -EPOREDIESE
TO	TO - MEZZENILE	TO -ZONE MONTANE NORD
TO	TO - MOMBELLO DI TORINO	TO -CINTURA NORD
TO	TO - MONASTERO DI LANZO	TO -ZONE MONTANE NORD
TO	TO - MONCALIERI	TO -ZONA COLLINARE
TO	TO - MONCENISIO	TO -ZONE MONTANE OVEST
TO	TO - MONPANTERO	TO -ZONE MONTANE OVEST
TO	TO - MONTALDO TORINESE	TO -CINTURA NORD
TO	TO - MONTALENGHE	TO -CANAVESE
TO	TO - MONTALTO DORA	TO -EPOREDIESE
TO	TO - MONTANARO	TO -CANAVESE
TO	TO - MONTEU DA PO	TO -CINTURA NORD
TO	TO - MORIONDO TORINESE	TO -CINTURA NORD
TO	TO - NICHELINO	TO -CINTURA OVEST
TO	TO - NOASCA	TO -ZONE MONTANE NORD
TO	TO - NOLE	TO -ZONE MONTANE NORD
TO	TO - NOMAGLIO	TO -EPOREDIESE
TO	TO - NONE	TO -PINEROLESE
TO	TO - NOVALESA	TO -ZONE MONTANE OVEST
TO	TO - OGLIANICO	TO -CANAVESE
TO	TO - ORBASSANO	TO -CINTURA OVEST
TO	TO - ORIO CANAVESE	TO -CANAVESE
TO	TO - OSASCO	TO -PINEROLESE
TO	TO - OSASIO	TO -PINEROLESE
TO	TO - OULX	TO -AREA SCIISTICA
TO	TO - OZEGNA	TO -CANAVESE
TO	TO - PALAZZO CANAVESE	TO -EPOREDIESE
TO	TO - PANCALIERI	TO -PINEROLESE
TO	TO - PARELLA	TO -EPOREDIESE
TO	TO - PAVAROLO	TO -CINTURA NORD
TO	TO - PAVONE CANAVESE	TO -EPOREDIESE
TO	TO - PECCO	TO -EPOREDIESE

PROV.	COMUNE	MACROAREA
TO	TO - PECETTO TORINESE	TO -ZONA COLLINARE
TO	TO - PEROSA ARGENTINA	TO -ZONE MONTANE OVEST
TO	TO - PEROSA CANAVESE	TO -EPOREDIESE
TO	TO - PERRERO	TO -ZONE MONTANE OVEST
TO	TO - PERTUSIO	TO -CANAVESE
TO	TO - PESSINETTO	TO -ZONE MONTANE NORD
TO	TO - PIANEZZA	TO -CINTURA OVEST
TO	TO - PINASCA	TO -ZONE MONTANE OVEST
TO	TO - PINEROLO	TO -PINEROLESE
TO	TO - PINO TORINESE	TO -ZONA COLLINARE
TO	TO - PIOBESI TORINESE	TO -CINTURA SUD
TO	TO - PIOSSASCO	TO -CINTURA OVEST
TO	TO - PISCINA	TO -PINEROLESE
TO	TO - PIVERONE	TO -EPOREDIESE
TO	TO - POIRINO	TO -CINTURA SUD
TO	TO - POMARETTO	TO -ZONE MONTANE OVEST
TO	TO - PONT CANAVESE	TO -ZONE MONTANE NORD
TO	TO - PORTE	TO -ZONE MONTANE OVEST
TO	TO - PRAGELATO	TO -AREA SCIISTICA
TO	TO - PRALI	TO -AREA SCIISTICA
TO	TO - PRALORMO	TO -CINTURA SUD
TO	TO - PRAMOLLO	TO -ZONE MONTANE OVEST
TO	TO - PRAROSTINO	TO -ZONE MONTANE OVEST
TO	TO - PRASCORSANO	TO -CANAVESE
TO	TO - PRATIGLIONE	TO -CANAVESE
TO	TO - QUAGLIUZZO	TO -EPOREDIESE
TO	TO - QUASSOLO	TO -EPOREDIESE
TO	TO - QUINCINETTO	TO -EPOREDIESE
TO	TO - REANO	TO -CINTURA OVEST
TO	TO - RIBORDONE	TO -ZONE MONTANE NORD
TO	TO - RIVA PRESSO CHIERI	TO -ZONA COLLINARE
TO	TO - RIVALBA	TO -CINTURA NORD
TO	TO - RIVALTA DI TORINO	TO -CINTURA OVEST
TO	TO - RIVARA	TO -CANAVESE
TO	TO - RIVAROLO CANAVESE	TO -CANAVESE
TO	TO - RIVAROSSA	TO -CANAVESE
TO	TO - RIVOLI	TO -CINTURA OVEST
TO	TO - ROBASSOMERO	TO -CINTURA NORD
TO	TO - ROCCA CANAVESE	TO -CANAVESE
TO	TO - ROLETTO	TO -PINEROLESE
TO	TO - ROMANO CANAVESE	TO -CANAVESE
TO	TO - RONCO CANAVESE	TO -ZONE MONTANE NORD
TO	TO - RONDISSONE	TO -CINTURA NORD
TO	TO - RORA`	TO -ZONE MONTANE OVEST
TO	TO - ROSTA	TO -CINTURA OVEST
TO	TO - ROURE	TO -ZONE MONTANE OVEST
TO	TO - RUBIANA	TO -BASSA VAL SUSA
TO	TO - RUEGLIO	TO -EPOREDIESE
TO	TO - SALASSA	TO -CANAVESE
TO	TO - SALBERTRAND	TO -ZONE MONTANE OVEST
TO	TO - SALERANO CANAVESE	TO -EPOREDIESE

PROV.	COMUNE	MACROAREA
TO	TO - SALZA DI PINEROLO	TO -ZONE MONTANE OVEST
TO	TO - SAMONE	TO -EPOREDIESE
TO	TO - SAN BENIGNO CANAVESE	TO -CANAVESE
TO	TO - SAN CARLO CANAVESE	TO -CANAVESE
TO	TO - SAN COLOMBANO BELMONTE	TO -CANAVESE
TO	TO - SAN DIDERO	TO -BASSA VAL SUSÀ
TO	TO - SAN FRANCESCO AL CAMPO	TO -CANAVESE
TO	TO - SAN GERMANO CHISONE	TO -ZONE MONTANE OVEST
TO	TO - SAN GILLIO	TO -BASSA VAL SUSÀ
TO	TO - SAN GIORGIO CANAVESE	TO -CANAVESE
TO	TO - SAN GIORIO DI SUSÀ	TO -BASSA VAL SUSÀ
TO	TO - SAN GIUSTO CANAVESE	TO -CANAVESE
TO	TO - SAN MARTINO CANAVESE	TO -EPOREDIESE
TO	TO - SAN MAURIZIO CANAVESE	TO -CINTURA NORD
TO	TO - SAN MAURO TORINESE	TO -CINTURA NORD
TO	TO - SAN PIETRO VAL LEMINA	TO -PINEROLESE
TO	TO - SAN PONSO	TO -CANAVESE
TO	TO - SAN RAFFAELE CIMENA	TO -CINTURA NORD
TO	TO - SAN SEBASTIANO DA PO	TO -CINTURA NORD
TO	TO - SAN SECONDO DI PINEROLO	TO -PINEROLESE
TO	TO - SANGANO	TO -VAL SANGONE
TO	TO - SANT'AMBROGIO DI TORINO	TO -BASSA VAL SUSÀ
TO	TO - SANT'ANTONINO DI SUSÀ	TO -BASSA VAL SUSÀ
TO	TO - SANTENA	TO -CINTURA SUD
TO	TO - SAUZE D'OULX	TO -AREA SCIISTICA
TO	TO - SAUZE DI CESANA	TO -AREA SCIISTICA
TO	TO - SCALENGHE	TO -PINEROLESE
TO	TO - SCARMAGNO	TO -EPOREDIESE
TO	TO - SCIOLZE	TO -CINTURA NORD
TO	TO - SESTRIERE	TO -AREA SCIISTICA
TO	TO - SETTIMO ROTTARO	TO -EPOREDIESE
TO	TO - SETTIMO TORINESE	TO -CINTURA NORD
TO	TO - SETTIMO VITTORE	TO -EPOREDIESE
TO	TO - SPARONE	TO -ZONE MONTANE NORD
TO	TO - STRAMBINELLO	TO -EPOREDIESE
TO	TO - STRAMBINO	TO -CANAVESE
TO	TO - SUSÀ	TO -BASSA VAL SUSÀ
TO	TO - TAVAGNASCO	TO -EPOREDIESE
TO	TO - TORINO ⁴⁹	TO -TORINO CAPOLUOGO
TO	TO - TORRAZZA PIEMONTE	TO -CINTURA NORD
TO	TO - TORRE CANAVESE	TO -EPOREDIESE
TO	TO - TORRE PELLICE	TO -ZONE MONTANE OVEST
TO	TO - TRANA	TO -VAL SANGONE
TO	TO - TRAUSELLA	TO -EPOREDIESE
TO	TO - TRAVERSELLA	TO -EPOREDIESE
TO	TO - TRAVES	TO -ZONE MONTANE NORD
TO	TO - TROFARELLO	TO -CINTURA SUD
TO	TO - USSEAU	TO -ZONE MONTANE OVEST
TO	TO - USSEGLIO	TO -ZONE MONTANE NORD

⁴⁹ Le Macroaree Urbane di Torino e le relative zone OMI sono dettagliate al paragrafo 23.2.67

PROV.	COMUNE	MACROAREA
TO	TO - VAIE	TO -BASSA VAL SUSÀ
TO	TO - VAL DELLA TORRE	TO -BASSA VAL SUSÀ
TO	TO - VALGIOIE	TO -VAL SANGONE
TO	TO - VALLO TORINESE	TO -BASSA VAL SUSÀ
TO	TO - VALPERGA	TO -CANAVESE
TO	TO - VALPRATO SOANA	TO -ZONE MONTANE NORD
TO	TO - VARISELLA	TO -BASSA VAL SUSÀ
TO	TO - VAUDA CANAVESE	TO -CANAVESE
TO	TO - VENARIA	TO -CINTURA OVEST
TO	TO - VENAUS	TO -ZONE MONTANE OVEST
TO	TO - VEROLENGO	TO -CINTURA NORD
TO	TO - VERRUÀ SAVOIA	TO -CINTURA NORD
TO	TO - VESTIGNE`	TO -CANAVESE
TO	TO - VIALFRE`	TO -EPOREDIESE
TO	TO - VICO CANAVESE	TO -EPOREDIESE
TO	TO - VIDRACCO	TO -EPOREDIESE
TO	TO - VIGONE	TO -PINEROLESE
TO	TO - VILLAFRANCA PIEMONTE	TO -PINEROLESE
TO	TO - VILLANOVA CANAVESE	TO -ZONE MONTANE NORD
TO	TO - VILLAR DORA	TO -BASSA VAL SUSÀ
TO	TO - VILLAR FOCCHIARDO	TO -BASSA VAL SUSÀ
TO	TO - VILLAR PELLICE	TO -ZONE MONTANE OVEST
TO	TO - VILLAR PEROSA	TO -PINEROLESE
TO	TO - VILLARBASSE	TO -CINTURA OVEST
TO	TO - VILLAREGGIA	TO -CANAVESE
TO	TO - VILLASTELLONE	TO -CINTURA SUD
TO	TO - VINOVO	TO -CINTURA SUD
TO	TO - VIRLE PIEMONTE	TO -PINEROLESE
TO	TO - VISCHE	TO -CANAVESE
TO	TO - VISTRORIO	TO -EPOREDIESE
TO	TO - VIU`	TO -ZONE MONTANE NORD
TO	TO - VOLPIANO	TO -CINTURA NORD
TO	TO - VOLVERA	TO -PINEROLESE
VB	VB - ANTRONA SCHIERANCO	VB -OSSOLA MONTANA
VB	VB - ANZOLA D OSSOLA	VB -OSSOLA FONDOVALLE
VB	VB - ARIZZANO	VB -FASCIA LUGOLAGO VERBANO
VB	VB - AROLA	VB -CUSIO
VB	VB - AURANO	VB -FASCIA LUGOLAGO VERBANO
VB	VB - BACENO	VB -OSSOLA MONTANA
VB	VB - BANNIO ANZINO	VB -OSSOLA MONTANA
VB	VB - BAVENO	VB -FASCIA LUGOLAGO VERBANO
VB	VB - BEE	VB -FASCIA LUGOLAGO VERBANO
VB	VB - BELGIRATE	VB -FASCIA LUGOLAGO VERBANO
VB	VB - BEURA CARDEZZA	VB -OSSOLA FONDOVALLE
VB	VB - BOGNANCO	VB -OSSOLA MONTANA
VB	VB - BORGOMEZZAVALLE	VB -OSSOLA MONTANA
VB	VB - BROVELLO CARPUGNINO	VB -FASCIA LUGOLAGO VERBANO
VB	VB - CALASCA CASTIGLIONE	VB -OSSOLA MONTANA
VB	VB - CAMBIASCA	VB -FASCIA LUGOLAGO VERBANO
VB	VB - CANNERO RIVIERA	VB -FASCIA LUGOLAGO VERBANO
VB	VB - CANNOBIO	VB -FASCIA LUGOLAGO VERBANO

PROV.	COMUNE	MACROAREA
VB	VB - CAPREZZO	VB -FASCIA LUGOLAGO VERBANO
VB	VB - CASALE CORTE CERRO	VB -CUSIO
VB	VB - CAVAGLIO SPOCCIA	VB -VALLI VIGEZZO E CANNOBINA
VB	VB - CEPPLO MORELLI	VB -OSSOLA MONTANA
VB	VB - CESARA	VB -CUSIO
VB	VB - COSSOGNO	VB -FASCIA LUGOLAGO VERBANO
VB	VB - CRAVEGGIA	VB -VALLI VIGEZZO E CANNOBINA
VB	VB - CREVOLADOSSOLA	VB -OSSOLA FONDOVALLE
VB	VB - CRODO	VB -OSSOLA MONTANA
VB	VB - CURSOLO ORASSO	VB -VALLI VIGEZZO E CANNOBINA
VB	VB - DOMODOSSOLA	VB -OSSOLA FONDOVALLE
VB	VB - DRUOGNO	VB -VALLI VIGEZZO E CANNOBINA
VB	VB - FALMENTA	VB -VALLI VIGEZZO E CANNOBINA
VB	VB - FORMAZZA	VB -OSSOLA MONTANA
VB	VB - GERMAGNO	VB -CUSIO
VB	VB - GHIFFA	VB -FASCIA LUGOLAGO VERBANO
VB	VB - GIGNESE	VB -FASCIA LUGOLAGO VERBANO
VB	VB - GRAVELLONA TOCE	VB -FASCIA LUGOLAGO VERBANO
VB	VB - GURRO	VB -VALLI VIGEZZO E CANNOBINA
VB	VB - INTRAGNA	VB -FASCIA LUGOLAGO VERBANO
VB	VB - LOREGLIA	VB -CUSIO
VB	VB - MACUGNAGA	VB -OSSOLA MONTANA
VB	VB - MADONNA DEL SASSO	VB -CUSIO
VB	VB - MALESCO	VB -VALLI VIGEZZO E CANNOBINA
VB	VB - MASERA	VB -OSSOLA FONDOVALLE
VB	VB - MASSIOLA	VB -CUSIO
VB	VB - MERGOZZO	VB -FASCIA LUGOLAGO VERBANO
VB	VB - MIAZZINA	VB -FASCIA LUGOLAGO VERBANO
VB	VB - MONTECRESTESE	VB -OSSOLA FONDOVALLE
VB	VB - MONTESCHENO	VB -OSSOLA MONTANA
VB	VB - NONIO	VB -CUSIO
VB	VB - OGGEBBIO	VB -FASCIA LUGOLAGO VERBANO
VB	VB - OMEGNA	VB -CUSIO
VB	VB - ORNAVASSO	VB -OSSOLA FONDOVALLE
VB	VB - PALLANZENO	VB -OSSOLA FONDOVALLE
VB	VB - PIEDIMULERA	VB -OSSOLA FONDOVALLE
VB	VB - PIEVE VERGONTE	VB -OSSOLA FONDOVALLE
VB	VB - PREMENO	VB -FASCIA LUGOLAGO VERBANO
VB	VB - PREMIA	VB -OSSOLA MONTANA
VB	VB - PREMOSELLO CHIOVENDA	VB -OSSOLA FONDOVALLE
VB	VB - QUARNA SOPRA	VB -CUSIO
VB	VB - QUARNA SOTTO	VB -CUSIO
VB	VB - RE	VB -VALLI VIGEZZO E CANNOBINA
VB	VB - SAN BERNARDINO VERBANO	VB -FASCIA LUGOLAGO VERBANO
VB	VB - SANTA MARIA MAGGIORE	VB -VALLI VIGEZZO E CANNOBINA
VB	VB - STRESA	VB -FASCIA LUGOLAGO VERBANO
VB	VB - TOCENO	VB -VALLI VIGEZZO E CANNOBINA
VB	VB - TRAREGO VIGGIONA	VB -FASCIA LUGOLAGO VERBANO
VB	VB - TRASQUERA	VB -OSSOLA MONTANA
VB	VB - TRONTANO	VB -OSSOLA FONDOVALLE
VB	VB - VALSTRONA	VB -CUSIO

PROV.	COMUNE	MACROAREA
VB	VB - VANZONE SAN CARLO	VB -OSSOLA MONTANA
VB	VB - VARZO	VB -OSSOLA MONTANA
VB	VB - VERBANIA	VB -VERBANIA CAPOLUOGO
VB	VB - VIGNONE	VB -FASCIA LUGOLAGO VERBANO
VB	VB - VILLADOSSOLA	VB -OSSOLA FONDOVALLE
VB	VB - VILLETTE	VB -VALLI VIGEZZO E CANNOBINA
VB	VB - VOGOGNA	VB -OSSOLA FONDOVALLE
VC	VC - ALAGNA VALSESIA	VC -ALTA E BASSA VALSESIA
VC	VC - ALBANO VERCELLESE	VC -BARAGGIA E SPONDE DEL SESIA
VC	VC - ALICE CASTELLO	VC -VERCELLESE E AGRO DELL'ASCIUTTA
VC	VC - ARBORIO	VC -BARAGGIA E SPONDE DEL SESIA
VC	VC - ASIGLIANO VERCELLESE	VC -BASSA E LE GRANGE
VC	VC - BALMUCCIA	VC -ALTA E BASSA VALSESIA
VC	VC - BALOCCO	VC -BARAGGIA E SPONDE DEL SESIA
VC	VC - BIANZE	VC -VERCELLESE E AGRO DELL'ASCIUTTA
VC	VC - BOCCIOLETO	VC -ALTA E BASSA VALSESIA
VC	VC - BORGO D'ALE	VC -VERCELLESE E AGRO DELL'ASCIUTTA
VC	VC - BORGO VERCELLI	VC -BARAGGIA E SPONDE DEL SESIA
VC	VC - BORGOSERIA	VC -ALTA E BASSA VALSESIA
VC	VC - BREIA	VC -ALTA E BASSA VALSESIA
VC	VC - BURONZO	VC -BARAGGIA E SPONDE DEL SESIA
VC	VC - CAMPERTOGNO	VC -ALTA E BASSA VALSESIA
VC	VC - CARCOFORO	VC -ALTA E BASSA VALSESIA
VC	VC - CARESANA	VC -BASSA E LE GRANGE
VC	VC - CARESANABLOT	VC -VERCELLESE E AGRO DELL'ASCIUTTA
VC	VC - CARISIO	VC -BARAGGIA E SPONDE DEL SESIA
VC	VC - CASANOVA ELVO	VC -BARAGGIA E SPONDE DEL SESIA
VC	VC - CELLIO	VC -ALTA E BASSA VALSESIA
VC	VC - CERVATTO	VC -ALTA E BASSA VALSESIA
VC	VC - CIGLIANO	VC -VERCELLESE E AGRO DELL'ASCIUTTA
VC	VC - CIVIASCO	VC -ALTA E BASSA VALSESIA
VC	VC - COLLOBIANO	VC -BARAGGIA E SPONDE DEL SESIA
VC	VC - COSTANZANA	VC -BASSA E LE GRANGE
VC	VC - CRAVAGLIANA	VC -ALTA E BASSA VALSESIA
VC	VC - CRESCENTINO	VC -BASSA E LE GRANGE
VC	VC - CROVA	VC -VERCELLESE E AGRO DELL'ASCIUTTA
VC	VC - DESANA	VC -VERCELLESE E AGRO DELL'ASCIUTTA
VC	VC - FOBELLO	VC -ALTA E BASSA VALSESIA
VC	VC - FONTANETTO PO	VC -BASSA E LE GRANGE
VC	VC - FORMIGLIANA	VC -BARAGGIA E SPONDE DEL SESIA
VC	VC - GATTINARA	VC -BARAGGIA E SPONDE DEL SESIA
VC	VC - GHISLARENCO	VC -BARAGGIA E SPONDE DEL SESIA
VC	VC - GREGGIO	VC -BARAGGIA E SPONDE DEL SESIA
VC	VC - GUARDABOSONE	VC -ALTA E BASSA VALSESIA
VC	VC - LAMPORO	VC -BASSA E LE GRANGE
VC	VC - LENTA	VC -BARAGGIA E SPONDE DEL SESIA
VC	VC - LIGNANA	VC -VERCELLESE E AGRO DELL'ASCIUTTA
VC	VC - LIVORNO FERRARIS	VC -VERCELLESE E AGRO DELL'ASCIUTTA
VC	VC - LOZZOLO	VC -BARAGGIA E SPONDE DEL SESIA
VC	VC - MOLLIA	VC -ALTA E BASSA VALSESIA
VC	VC - MONCRIVELLO	VC -VERCELLESE E AGRO DELL'ASCIUTTA

PROV.	COMUNE	MACROAREA
VC	VC - MOTTA DEI CONTI	VC -BASSA E LE GRANGE
VC	VC - OLCENENGO	VC -VERCELLESE E AGRO DELL'ASCIUTTA
VC	VC - OLDENICO	VC -BARAGGIA E SPONDE DEL SESIA
VC	VC - PALAZZOLO VERCELLESE	VC -BASSA E LE GRANGE
VC	VC - PERTENGO	VC -BASSA E LE GRANGE
VC	VC - PEZZANA	VC -BASSA E LE GRANGE
VC	VC - PILA	VC -ALTA E BASSA VALSESIA
VC	VC - PIODE	VC -ALTA E BASSA VALSESIA
VC	VC - POSTUA	VC -ALTA E BASSA VALSESIA
VC	VC - PRAROLO	VC -BASSA E LE GRANGE
VC	VC - QUARONA	VC -ALTA E BASSA VALSESIA
VC	VC - QUINTO VERCELLESE	VC -BARAGGIA E SPONDE DEL SESIA
VC	VC - RASSA	VC -ALTA E BASSA VALSESIA
VC	VC - RIMA SAN GIUSEPPE	VC -ALTA E BASSA VALSESIA
VC	VC - RIMASCO	VC -ALTA E BASSA VALSESIA
VC	VC - RIMELLA	VC -ALTA E BASSA VALSESIA
VC	VC - RIVA VALDOBBIÀ	VC -ALTA E BASSA VALSESIA
VC	VC - RIVE	VC -BASSA E LE GRANGE
VC	VC - ROASIO	VC -BARAGGIA E SPONDE DEL SESIA
VC	VC - RONSECCO	VC -BASSA E LE GRANGE
VC	VC - ROSSA	VC -ALTA E BASSA VALSESIA
VC	VC - ROVASENDA	VC -BARAGGIA E SPONDE DEL SESIA
VC	VC - SABBIA	VC -ALTA E BASSA VALSESIA
VC	VC - SALASCO	VC -VERCELLESE E AGRO DELL'ASCIUTTA
VC	VC - SALI VERCELLESE	VC -VERCELLESE E AGRO DELL'ASCIUTTA
VC	VC - SALUGGIA	VC -VERCELLESE E AGRO DELL'ASCIUTTA
VC	VC - SAN GERMANO VERCELLESE	VC -VERCELLESE E AGRO DELL'ASCIUTTA
VC	VC - SAN GIACOMO VERCELLESE	VC -BARAGGIA E SPONDE DEL SESIA
VC	VC - SANTHIA`	VC -VERCELLESE E AGRO DELL'ASCIUTTA
VC	VC - SCOPA	VC -ALTA E BASSA VALSESIA
VC	VC - SCOPELLO	VC -ALTA E BASSA VALSESIA
VC	VC - SERRAVALLE SESIA	VC -ALTA E BASSA VALSESIA
VC	VC - STROPPIANA	VC -BASSA E LE GRANGE
VC	VC - TRICERRO	VC -VERCELLESE E AGRO DELL'ASCIUTTA
VC	VC - TRINO VERCELLESE	VC -VERCELLESE E AGRO DELL'ASCIUTTA
VC	VC - TRONZANO VERCELLESE	VC -VERCELLESE E AGRO DELL'ASCIUTTA
VC	VC - VALDUGGIA	VC -ALTA E BASSA VALSESIA
VC	VC - VARALLO	VC -ALTA E BASSA VALSESIA
VC	VC - VERCELLI	VC -VERCELLI CAPOLUOGO
VC	VC - VILLARBOIT	VC -BARAGGIA E SPONDE DEL SESIA
VC	VC - VILLATA	VC -BARAGGIA E SPONDE DEL SESIA
VC	VC - VOCCA	VC -ALTA E BASSA VALSESIA